

Agence nationale de l'Aviation civile et de la Météorologie

















Bulletin N° 058

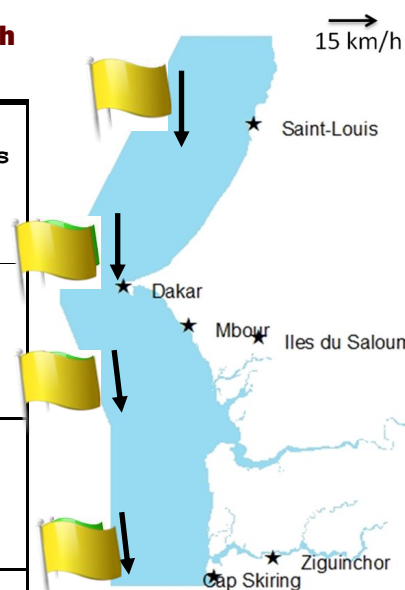
27/02/2026


Bulletin Spécial Pêche Artisanale

Prévisions Zone Côtière et Large

Valable du 27/02/26 à 12h au 28/02/26 à 12h

Domaine maritime	Houle	Vent	Visibilité	Phénomènes significatifs
Cap Timiris (Saint-Louis à Nouakchott)				
Grande Cote (Saint-Louis à Dakar)				
Petite Cote (Dakar-Banjul)				
Casamance (Banjul-Cap)				



Légende
rouge : Risque très élevé;
Jaune : Risque élevé;
Vert : Pas de vigilance Particulière.
 : Poussière ou sable.

Heures des marées

Dates	Hautes				Basses				
	Heure	Hauteur	Heure	Hauteur	Heure	Hauteur	Heure	Hauteur	
ST LOUIS									
27	Février	06 h 57	1.15 m	19 h 19	1.42 m	00 h 55	0.79 m	12 h 39	0.81 m
28	Février	08 h 07	1.24 m	20 h 18	1.52 m	02 h 06	0.68 m	13 h 51	0.72 m
DAKAR									
27	Février	05 h 42	1.22 m	18 h 16	1.44 m	11 h 31	0.70 m	—	—
28	Février	07 h 00	1.31 m	19 h 20	1.57 m	00 h 51	0.62 m	12h47	0.62 m
DJOGUE									
27	Février	05 h 52	1.27 m	18 h 32	1.47 m	11 h 59	0.68 m	—	—
28	Février	07 h 09	1.34 m	19 h 35	1.58 m	01 h 05	0.62 m	13h09	0.59 m