

Agence nationale de l'Aviation civile et de la Météorologie

















Bulletin N° 061

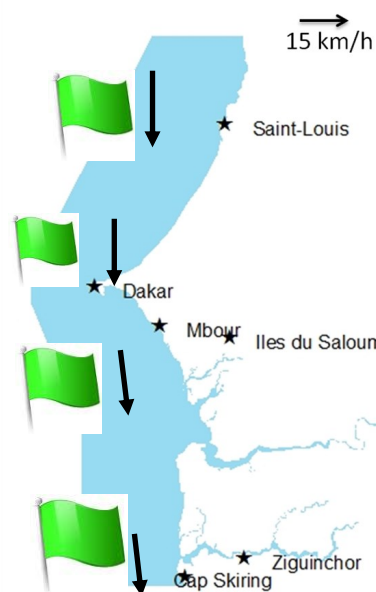
02/03/2026


# Bulletin Spécial Pêche Artisanale

Prévisions Zone Côtière et Large

Valable du 02/03/26 à 12h au 03/03/26 à 12h

Domaine maritime	Houle	Vent	Visibilité	Phénomènes significatifs
Cap Timiris (Saint-Louis à Nouakchott)				
Grande Cote (Saint-Louis à Dakar)				
Petite Cote (Dakar-Banjul)				
Casamance (Banjul-Cap Skiring)				



Légende  
rouge : Risque très élevé;  
Jaune : Risque élevé;  
Vert : Pas de vigilance Particulière.  
 : Poussière ou sable.

Heures des marées

Dates	Hautes				Basses				
	Heure	Hauteur	Heure	Hauteur	Heure	Hauteur	Heure	Hauteur	
ST LOUIS									
02	Mars	09 h 30	1.43 m	21 h 41	1.67 m	03 h 30	0.50 m	15 h 24	0.53 m
03	Mars	10 h 04	1.51 m	22 h 16	1.70 m	04 h 03	0.44 m	16 h 01	0.47 m
DAKAR									
02	Mars	08 h 38	1.51 m	20 h 50	1.77 m	02 h 27	0.42 m	14 h 25	0.43 m
03	Mars	09 h 16	1.57 m	21 h 29	1.80 m	03 h 05	0.35 m	15 h 05	0.36 m
DJOGUE									
02	Mars	08 h 48	1.52 m	21 h 05	1.76 m	02 h 46	0.42 m	14 h 47	0.41 m
03	Mars	09 h 27	1.59 m	21 h 42	1.80 m	03 h 25	0.35 m	15 h 26	0.36 m