

Agence nationale de l'Aviation civile et de la Météorologie

















Bulletin N° 063

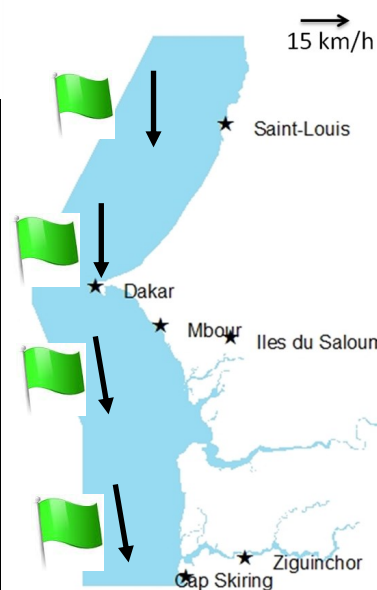
04/03/2026


Bulletin Spécial Pêche Artisanale

Prévisions Zone Côtière et Large

Valable du 04/03/26 à 12h au 05/03/26 à 12h

Domaine maritime	Houle	Vent	Visibilité	Phénomènes significatifs
Cap Timiris (Saint-Louis à Nouakchott)				
Grande Cote (Saint-Louis à Dakar)				
Petite Cote (Dakar-Banjul)				
Casamance (Banjul-Cap)				



Légende
rouge : Risque très élevé;
Jaune : Risque élevé;
Vert : Pas de vigilance Particulière.
 : Poussière ou sable.

Heures des marées

Dates	Hautes				Basses				
	Heure	Hauteur	Heure	Hauteur	Heure	Hauteur	Heure	Hauteur	
ST LOUIS									
04	Mars	10 h 36	1.56 m	22 h 48	1.69 m	04 h 33	0.41 m	16 h 36	0.45 m
05	Mars	11 h 08	1.59 m	23 h 18	1.65 m	05 h 02	0.41 m	17 h 09	0.45 m
DAKAR									
04	Mars	09 h 52	1.61 m	22 h 04	1.79 m	03 h 39	0.32 m	15 h 42	0.33 m
05	Mars	10 h 25	1.61 m	22 h 37	1.73 m	04 h 12	0.32 m	16 h 18	0.33 m
DJOGUE									
04	Mars	10 h 02	1.63 m	22 h 17	1.80 m	04 h 00	0.31 m	16 h 03	0.33 m
05	Mars	10 h 36	1.64 m	22 h 50	1.76 m	04 h 32	0.31 m	16 h 37	0.34 m