

Agence nationale de l'Aviation civile et de la Météorologie

















Bulletin N° 064

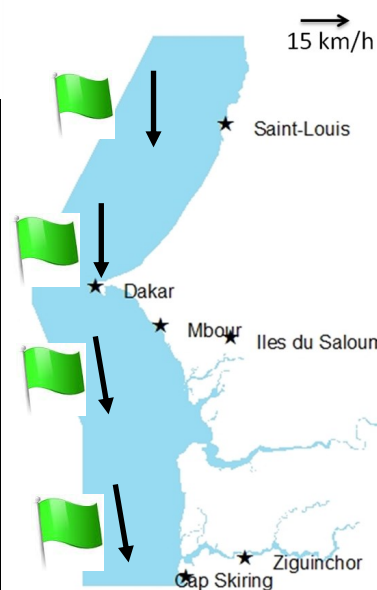
05/03/2026


# Bulletin Spécial Pêche Artisanale

Prévisions Zone Côtière et Large

Valable du 05/03/26 à 12h au 06/03/26 à 12h

Domaine maritime	Houle	Vent	Visibilité	Phénomènes significatifs
Cap Timiris (Saint-Louis à Nouakchott)				
Grande Cote (Saint-Louis à Dakar)				
Petite Cote (Dakar-Banjul)				
Casamance (Banjul-Cap)				



Légende  
rouge : Risque très élevé;  
Jaune : Risque élevé;  
Vert : Pas de vigilance Particulière.  
 : Poussière ou sable.

Heures des marées

Dates	Hautes				Basses				
	Heure	Hauteur	Heure	Hauteur	Heure	Hauteur	Heure	Hauteur	
ST LOUIS									
05	Mars	11 h 08	1.59 m	23 h 18	1.65 m	05 h 02	0.41 m	17 h 09	0.45 m
06	Mars	11 h 38	1.58 m	23 h 47	1.59 m	05 h 31	0.42 m	17 h 41	0.49 m
DAKAR									
05	Mars	10 h 25	1.61 m	22 h 37	1.73 m	04 h 12	0.32 m	16 h 18	0.33 m
06	Mars	10 h 57	1.58 m	23 h 09	1.64 m	04 h 44	0.34 m	16 h 52	0.36 m
DJOGUE									
05	Mars	10 h 36	1.64 m	22 h 50	1.76 m	04 h 32	0.31 m	16 h 37	0.34 m
06	Mars	11 h 08	1.63 m	23 h 21	1.70 m	05 h 04	0.33 m	17 h 10	0.39 m