

Agence nationale de l'Aviation civile et de la Météorologie

















Bulletin N° 065

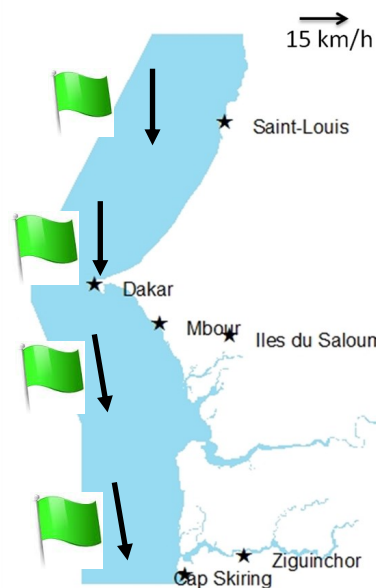
06/03/2026


Bulletin Spécial Pêche Artisanale

Prévisions Zone Côtière et Large

Valable du 06/03/26 à 12h au 07/03/26 à 12h

Domaine maritime	Houle	Vent	Visibilité	Phénomènes significatifs
Cap Timiris (Saint-Louis à Nouakchott)				
Grande Cote (Saint-Louis à Dakar)				
Petite Cote (Dakar-Banjul)				
Casamance (Banjul-Cap Skiring)				



Légende
rouge : Risque très élevé;
Jaune : Risque élevé;
Vert : Pas de vigilance Particulière.
 : Poussière ou sable.

Heures des marées

Dates	Hautes				Basses				
	Heure	Hauteur	Heure	Hauteur	Heure	Hauteur	Heure	Hauteur	
ST LOUIS									
06	Mars	11 h 38	1.58 m	23 h 47	1.59 m	05 h 31	0.42 m	17 h 41	0.49 m
07	Mars	12 h 09	1.55 m	-	-	05 h 58	0.46 m	18 h 13	0.55 m
DAKAR									
06	Mars	10 h 57	1.58 m	23 h 09	1.64 m	04 h 44	0.34 m	16 h 52	0.36 m
07	Mars	11 h 29	1.53 m	23 h 40	1.53 m	05 h 15	0.39 m	17 h 27	0.42 m
DJOGUE									
06	Mars	11 h 08	1.63 m	23 h 21	1.70 m	05 h 04	0.33 m	17 h 10	0.39 m
07	Mars	11 h 41	1.59 m	23 h 53	1.62 m	05 h 35	0.38 m	17 h 43	0.45 m