

Agence nationale de l'Aviation civile et de la Météorologie

















Bulletin N° 067

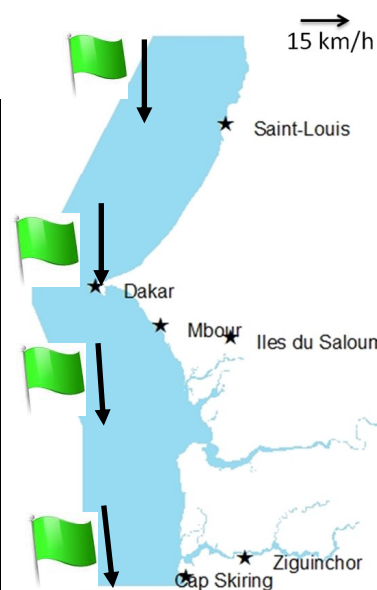
08/03/2026


Bulletin Spécial Pêche Artisanale

Prévisions Zone Côtière et Large

Valable du 08/03/26 à 12h au 09/03/26 à 12h

Domaine maritime	Houle	Vent	Visibilité	Phénomènes significatifs
Cap Timiris (Saint-Louis à Nouakchott)				
Grande Cote (Saint-Louis à Dakar)				
Petite Cote (Dakar-Banjul)				
Casamance (Banjul-Cap)				



Légende
rouge : Risque très élevé;
Jaune : Risque élevé;
Vert : Pas de vigilance Particulière.
 : Poussière ou sable.

Heures des marées

Dates	Hautes				Basses				
	Heure	Hauteur	Heure	Hauteur	Heure	Hauteur	Heure	Hauteur	
ST LOUIS									
08	Mars	12 h 40	1.50 m	12 h 40	1.50 m	06 h 26	0.52 m	18 h 45	0.63 m
09	Mars	00 h 11	1.42 m	12 h 36	1.39 m	06 h 16	0.54 m	18 h 38	0.61 m
DAKAR									
08	Mars	12 h 01	1.46 m	-	-	05 h 45	0.45 m	18 h 01	0.51 m
09	Mars	00 h 44	1.43 m	13 h 13	1.43 m	06 h 55	0.59 m	19 h 20	0.72 m
DJOGUE									
08	Mars	12 h 13	1.53 m	-	-	06 h 06	0.45 m	18 h 17	0.54 m
09	Mars	00 h 25	1.51 m	12 h 49	1.45 m	06 h 37	0.54 m	18 h 55	0.63 m