

Agence nationale de l'Aviation civile et de la Météorologie

















Bulletin N° 068

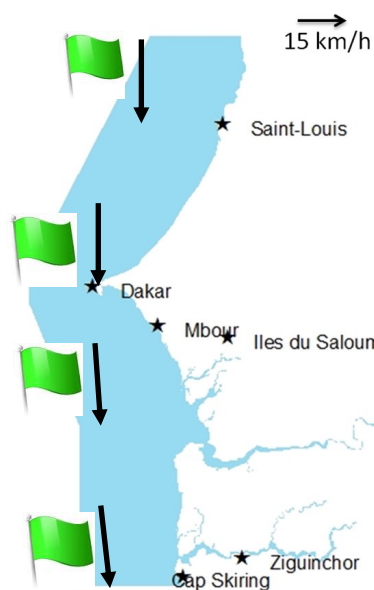
09/03/2026


# Bulletin Spécial Pêche Artisanale

Prévisions Zone Côtière et Large

Valable du 09/03/26 à 12h au 10/03/26 à 12h

Domaine maritime	Houle	Vent	Visibilité	Phénomènes significatifs
Cap Timiris (Saint-Louis à Nouakchott)				
Grande Cote (Saint-Louis à Dakar)				
Petite Cote (Dakar-Banjul)				
Casamance (Banjul-Cap Skiring)				



Légende  
rouge : Risque très élevé;  
Jaune : Risque élevé;  
Vert : Pas de vigilance Particulière.  
 : Poussière ou sable.

Heures des marées

Dates	Hautes				Basses				
	Heure	Hauteur	Heure	Hauteur	Heure	Hauteur	Heure	Hauteur	
ST LOUIS									
09	Mars	00 h 44	1.43 m	13 h 13	1.43 m	06 h 55	0.59 m	19 h 20	0.72 m
10	Mars	01 h 15	1.33 m	13 h 52	1.36 m	07 h 26	0.67 m	20 h 03	0.81 m
DAKAR									
09	Mars	00 h 11	1.42 m	12 h 36	1.39 m	06 h 16	0.54 m	18 h 38	0.61 m
10	Mars	00 h 44	1.30 m	13 h 17	1.31 m	06 h 48	0.63 m	19 h 22	0.72 m
DJOGUE									
09	Mars	00 h 25	1.51 m	12 h 49	1.45 m	06 h 37	0.54 m	18 h 55	0.63 m
10	Mars	01 h 00	1.40 m	13 h 30	1.37 m	07 h 12	0.63 m	19 h 41	0.73 m