

Agence nationale de l'Aviation civile et de la Météorologie

















Bulletin N° 069

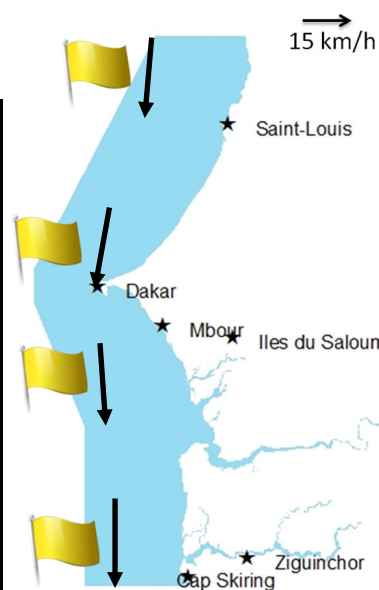
10/03/2026


Bulletin Spécial Pêche Artisanale

Prévisions Zone Côtière et Large

Valable du 10/03/26 à 12h au 11/03/26 à 12h

Domaine maritime	Houle	Vent	Visibilité	Phénomènes significatifs
Cap Timiris (Saint-Louis à Nouakchott)				
Grande Cote (Saint-Louis à Dakar)				
Petite Cote (Dakar-Banjul)				
Casamance (Banjul-Cap Skiring)				



Légende
rouge : Risque très élevé;
Jaune : Risque élevé;
Vert : Pas de vigilance Particulière.
 : Poussière ou sable.

Heures des marées

Dates	Hautes				Basses				
	Heure	Hauteur	Heure	Hauteur	Heure	Hauteur	Heure	Hauteur	
ST LOUIS									
10	Mars	01 h 15	1.33 m	13 h 52	1.36 m	07 h 26	0.67 m	20 h 03	0.81 m
11	Mars	01 h 52	1.23 m	14 h 43	1.29 m	08 h 03	0.76 m	21 h 09	0.88 m
DAKAR									
10	Mars	00 h 44	1.30 m	13 h 17	1.31 m	06 h 48	0.63 m	19 h 22	0.72 m
11	Mars	01 h 26	1.20 m	14 h 15	1.24 m	07 h 27	0.72 m	20 h 26	0.81 m
DJOGUE									
10	Mars	01 h 00	1.40 m	13 h 30	1.37 m	07 h 12	0.63 m	19 h 41	0.73 m
11	Mars	01 h 43	1.29 m	14 h 26	1.30 m	07 h 57	0.72 m	20 h 48	0.82 m