

Agence nationale de l'Aviation civile et de la Météorologie












Bulletin N° 071

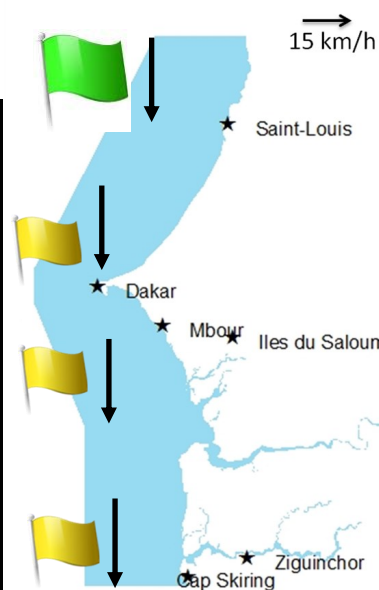
12/03/2026


Bulletin Spécial Pêche Artisanale

Prévisions Zone Côtière et Large

Valable du 12/03/26 à 12h au 13/03/26 à 12h

Domaine maritime	Houle	Vent	Visibilité	Phénomènes significatifs
Cap Timiris (Saint-Louis à Nouakchott)				
Grande Cote (Saint-Louis à Dakar)				
Petite Cote (Dakar-Banjul)				
Casamance (Banjul-Cap Skiring)				



Légende
rouge : Risque très élevé;
Jaune : Risque élevé;
Vert : Pas de vigilance Particulière.
 : Poussière ou sable.

Heures des marées

Dates	Hautes				Basses				
	Heure	Hauteur	Heure	Hauteur	Heure	Hauteur	Heure	Hauteur	
ST LOUIS									
12	Mars	02 h 51	1.13 m	16 h 08	1.24 m	09 h 02	0.85 m	23 h 11	0.90 m
13	Mars	05 h 01	1.08 m	17 h 57	1.26 m	10 h 55	0.90 m	—	—
DAKAR									
12	Mars	02 h 35	1.11 m	15 h 43	1.21 m	08 h 30	0.81 m	22 h 14	0.86 m
13	Mars	04 h 23	1.09 m	17 h 19	1.25 m	10 h 19	0.85 m	—	—
DJOGUE									
12	Mars	02 h 49	1.18 m	15 h 52	1.26 m	09 h 03	0.80 m	22 h 35	0.84 m
13	Mars	04 h 38	1.14 m	17 h 30	1.30 m	10 h 45	0.82 m	—	—