

Agence nationale de l'Aviation civile et de la Météorologie

















Bulletin N° 072

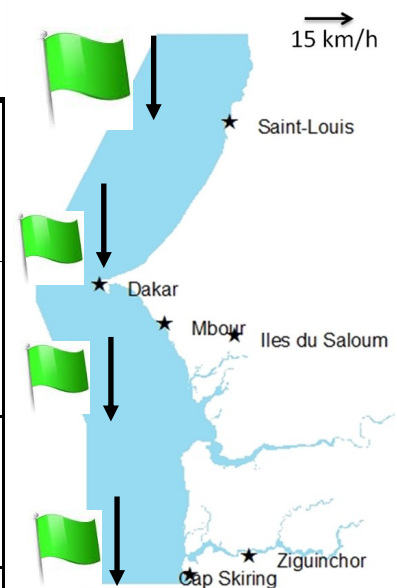
13/03/2026


Bulletin Spécial Pêche Artisanale

Prévisions Zone Côtière et Large

Valable du 13/03/26 à 12h au 14/03/26 à 12h

Domaine maritime	Houle	Vent	Visibilité	Phénomènes significatifs
Cap Timiris (Saint-Louis à Nouakchott)				
Grande Cote (Saint-Louis à Dakar)				
Petite Cote (Dakar-Banjul)				
Casamance (Banjul-Cap)				



Légende
rouge : Risque très élevé;
Jaune : Risque élevé;
Vert : Pas de vigilance Particulière.
 : Poussière ou sable.

Heures des marées

Dates	Hautes				Basses				
	Heure	Hauteur	Heure	Hauteur	Heure	Hauteur	Heure	Hauteur	
ST LOUIS									
13	Mars	05 h 01	1.08 m	17 h 57	1.26 m	10 h 55	0.90 m	—	—
14	Mars	07 h 01	1.13 m	19 h 10	1.34 m	00 h 59	0.83 m	12 h 40	0.86 m
DAKAR									
13	Mars	04 h 23	1.09 m	17 h 19	1.25 m	10 h 19	0.85 m	—	—
14	Mars	06 h 03	1.15 m	18 h 29	1.36 m	00 h 06	0.82 m	12 h 01	0.81 m
DJOGUE									
13	Mars	04 h 23	1.09 m	17 h 19	1.25 m	10 h 19	0.85 m	—	—
14	Mars	06 h 16	1.19 m	18 h 38	1.39 m	00 h 13	0.78 m	12 h 10	0.77 m