

Agence nationale de l'Aviation civile et de la Météorologie

















Bulletin N° 075

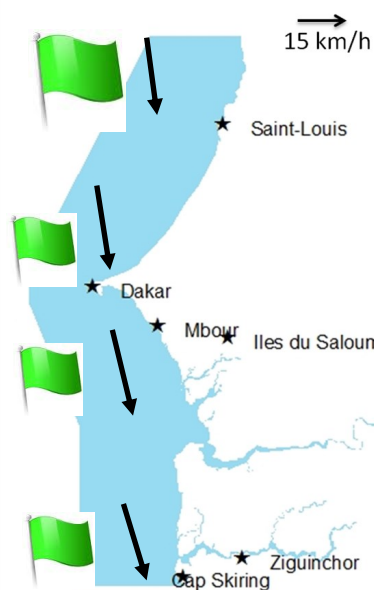
16/03/2026


Bulletin Spécial Pêche Artisanale

Prévisions Zone Côtière et Large

Valable du 16/03/26 à 12h au 17/03/26 à 12h

Domaine maritime	Houle	Vent	Visibilité	Phénomènes significatifs
Cap Timiris (Saint-Louis à Nouakchott)				
Grande Cote (Saint-Louis à Dakar)				
Petite Cote (Dakar-Banjul)				
Casamance (Banjul-Cap Skiring)				



Légende
rouge : Risque très élevé;
Jaune : Risque élevé;
Vert : Pas de vigilance Particulière.
 : Poussière ou sable.

Heures des marées

Dates	Hautes				Basses				
	Heure	Hauteur	Heure	Hauteur	Heure	Hauteur	Heure	Hauteur	
ST LOUIS									
16	Mars	08 h 35	1.32 m	20 h 36	1.53 m	02 h 30	0.63 m	14 h 21	0.69 m
17	Mars	09 h 08	1.40 m	21 h 11	1.62 m	03 h 03	0.53 m	14 h 58	0.60 m
DAKAR									
16	Mars	07 h 40	1.37 m	19 h 53	1.59 m	01 h 36	0.63 m	13 h 35	0.63 m
17	Mars	08 h 15	1.48 m	20 h 27	1.69 m	02 h 08	0.52 m	14 h 11	0.53 m
DJOGUE									
16	Mars	07 h 55	1.39 m	20 h 06	1.61 m	01 h 53	0.56 m	13 h 50	0.57 m
17	Mars	08 h 31	1.49 m	20 h 42	1.71 m	02 h 28	0.45 m	14 h 28	0.47 m