

Agence nationale de l'Aviation civile et de la Météorologie














Bulletin N° 077

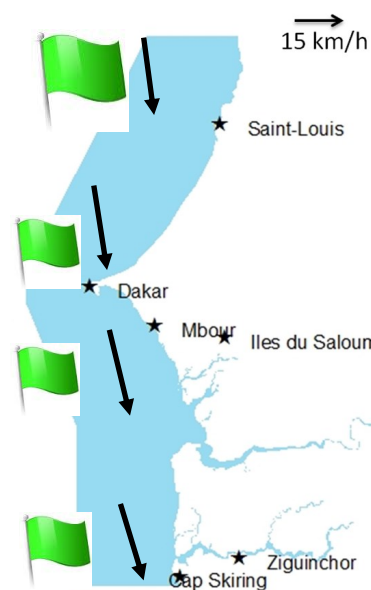
18/03/2026


Bulletin Spécial Pêche Artisanale

Prévisions Zone Côtière et Large

Valable du 18/03/26 à 12h au 19/03/26 à 12h

Domaine maritime	Houle	Vent	Visibilité	Phénomènes significatifs
Cap Timiris (Saint-Louis à Nouakchott)				
Grande Cote (Saint-Louis à Dakar)				
Petite Cote (Dakar-Banjul)				
Casamance (Banjul-Cap Skiring)				



Légende
rouge : Risque très élevé;
Jaune : Risque élevé;
Vert : Pas de vigilance Particulière.
 : Poussière ou sable.

Heures des marées

Dates	Hautes				Basses				
	Heure	Hauteur	Heure	Hauteur	Heure	Hauteur	Heure	Hauteur	
ST LOUIS									
18	Mars	09 h 39	1.48 m	21 h 45	1.67 m	03 h 34	0.46 m	15 h 33	0.52 m
19	Mars	10 h 10	1.55 m	22 h 19	1.70 m	04 h 05	0.41 m	16 h 08	0.46 m
DAKAR									
18	Mars	08 h 48	1.57 m	21 h 01	1.76 m	02 h 40	0.42 m	14 h 44	0.44 m
19	Mars	09 h 22	1.64 m	21 h 36	1.80 m	03 h 12	0.34 m	15 h 19	0.37 m
DJOGUE									
18	Mars	09 h 05	1.58 m	21 h 17	1.78 m	03 h 01	0.36 m	15 h 04	0.38 m
19	Mars	09 h 39	1.66 m	21 h 53	1.82 m	03 h 34	0.30 m	15 h 40	0.32 m