

Agence nationale de l'Aviation civile et de la Météorologie

















Bulletin N° 078

19/03/2026


Bulletin Spécial Pêche Artisanale

Prévisions Zone Côtière et Large

Valable du 19/03/26 à 12h au 20/03/26 à 12h

Domaine maritime	Houle	Vent	Visibilité	Phénomènes significatifs
Cap Timiris (Saint-Louis à Nouakchott)				
Grande Cote (Saint-Louis à Dakar)				
Petite Cote (Dakar-Banjul)				
Casamance (Banjul-Cap)				



Légende
rouge : Risque très élevé;
Jaune : Risque élevé;
Vert : Pas de vigilance Particulière.
 : Poussière ou sable.

Heures des marées

Dates	Hautes				Basses				
	Heure	Hauteur	Heure	Hauteur	Heure	Hauteur	Heure	Hauteur	
ST LOUIS									
19	Mars	10 h 10	1.55 m	22 h 19	1.70 m	04 h 05	0.41 m	16 h 08	0.46 m
20	Mars	10 h 41	1.59 m	22 h 54	1.68 m	04 h 36	0.40 m	16 h 44	0.43 m
DAKAR									
19	Mars	09 h 22	1.64 m	21 h 36	1.80 m	03 h 12	0.34 m	15 h 19	0.37 m
20	Mars	09 h 56	1.68 m	22 h 13	1.79 m	03 h 44	0.29 m	15 h 55	0.32 m
DJOGUE									
19	Mars	09 h 39	1.66 m	21 h 53	1.82 m	03 h 34	0.30 m	15 h 40	0.32 m
20	Mars	10 h 13	1.71 m	22 h 29	1.81 m	04 h 08	0.27 m	16 h 17	0.29 m