

Agence nationale de l'Aviation civile et de la Météorologie














Bulletin N° 082

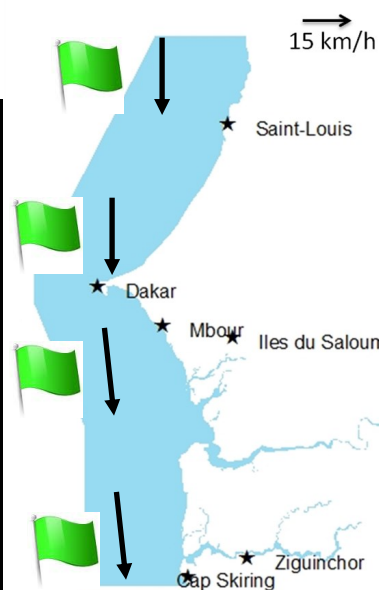
23/03/2026


# Bulletin Spécial Pêche Artisanale

Prévisions Zone Côtière et Large

Valable du 23/03/26 à 12h au 24/03/26 à 12h

Domaine maritime	Houle	Vent	Visibilité	Phénomènes significatifs
Cap Timiris (Saint-Louis à Nouakchott)				
Grande Cote (Saint-Louis à Dakar)				
Petite Cote (Dakar-Banjul)				
Casamance (Banjul-Cap)				



Légende  
rouge : Risque très élevé;  
Jaune : Risque élevé;  
Vert : Pas de vigilance Particulière.  
 : Poussière ou sable.

## Heures des marées

Dates	Hautes				Basses				
	Heure	Hauteur	Heure	Hauteur	Heure	Hauteur	Heure	Hauteur	
ST LOUIS									
23	Mars	00 h 07	1.53 m	12 h 29	1.56 m	06 h 14	0.52 m	18 h 44	0.57 m
24	Mars	00 h 47	1.41 m	13 h 14	1.49 m	06 h 51	0.61 m	19 h 37	0.68 m
DAKAR									
23	Mars	11 h 55	1.61 m	–	–	05 h 33	0.37 m	17 h 59	0.43 m
24	Mars	00 h 18	1.50 m	12 h 43	1.53 m	06 h 15	0.47 m	18 h 51	0.54 m
DJOGUE									
23	Mars	12 h 10	1.65 m	–	–	05 h 57	0.38 m	18 h 22	0.44 m
24	Mars	00 h 30	1.55 m	12 h 57	1.57 m	06 h 39	0.48 m	19 h 15	0.55 m