

Agence nationale de l'Aviation civile et de la Météorologie

















Bulletin N° 083

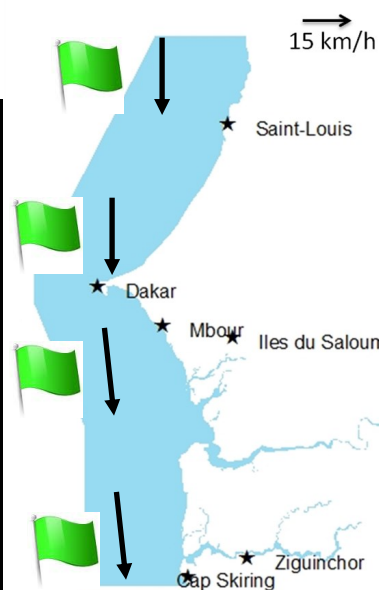
24/03/2026


Bulletin Spécial Pêche Artisanale

Prévisions Zone Côtière et Large

Valable du 24/03/26 à 12h au 25/03/26 à 12h

Domaine maritime	Houle	Vent	Visibilité	Phénomènes significatifs
Cap Timiris (Saint-Louis à Nouakchott)				
Grande Cote (Saint-Louis à Dakar)				
Petite Cote (Dakar-Banjul)				
Casamance (Banjul-Cap Skiring)				



Légende
rouge : Risque très élevé;
Jaune : Risque élevé;
Vert : Pas de vigilance Particulière.
 : Poussière ou sable.

Heures des marées

Dates	Hautes				Basses				
	Heure	Hauteur	Heure	Hauteur	Heure	Hauteur	Heure	Hauteur	
ST LOUIS									
24	Mars	00 h 47	1.41 m	13 h 14	1.49 m	06 h 51	0.61 m	19 h 37	0.68 m
25	Mars	01 h 35	1.28 m	14 h 12	1.41 m	07 h 35	0.71 m	20 h 49	0.78 m
DAKAR									
24	Mars	00 h 18	1.50 m	12 h 43	1.53 m	06 h 15	0.47 m	18 h 51	0.54 m
25	Mars	01 h 13	1.36 m	13 h 44	1.45 m	07 h 05	0.59 m	20 h 00	0.66 m
DJOGUE									
24	Mars	00 h 30	1.55 m	12 h 57	1.57 m	06 h 39	0.48 m	19 h 15	0.55 m
25	Mars	01 h 22	1.42 m	13 h 57	1.48 m	07 h 31	0.59 m	20 h 25	0.66 m