

Agence nationale de l'Aviation civile et de la Météorologie

















Bulletin N° 085

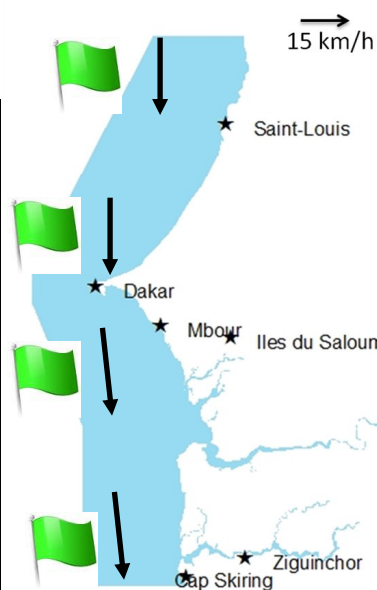
25/03/2026


Bulletin Spécial Pêche Artisanale

Prévisions Zone Côtière et Large

Valable du 25/03/26 à 12h au 26/03/26 à 12h

Domaine maritime	Houle	Vent	Visibilité	Phénomènes significatifs
Cap Timiris (Saint-Louis à Nouakchott)				
Grande Cote (Saint-Louis à Dakar)				
Petite Cote (Dakar-Banjul)				
Casamance (Banjul-Cap)				



Légende
rouge : Risque très élevé;
Jaune : Risque élevé;
Vert : Pas de vigilance Particulière.
 : Poussière ou sable.

Heures des marées

Dates	Hautes				Basses				
	Heure	Hauteur	Heure	Hauteur	Heure	Hauteur	Heure	Hauteur	
ST LOUIS									
25	Mars	01 h 35	1.28 m	14 h 12	1.41 m	07 h 35	0.71 m	20 h 49	0.78 m
26	Mars	02 h 45	1.15 m	15 h 41	1.34 m	08 h 39	0.81 m	22 h 56	0.83 m
DAKAR									
25	Mars	01 h 13	1.36 m	13 h 44	1.45 m	07 h 05	0.59 m	20 h 00	0.66 m
26	Mars	02 h 27	1.24 m	15 h 04	1.39 m	08 h 13	0.71 m	21 h 36	0.73 m
DJOGUE									
25	Mars	01 h 22	1.42 m	13 h 57	1.48 m	07 h 31	0.59 m	20 h 25	0.66 m
26	Mars	02 h 32	1.29 m	15 h 18	1.41 m	08 h 39	0.69 m	22 h 01	0.71 m