

Agence nationale de l'Aviation civile et de la Météorologie














Bulletin N° 086

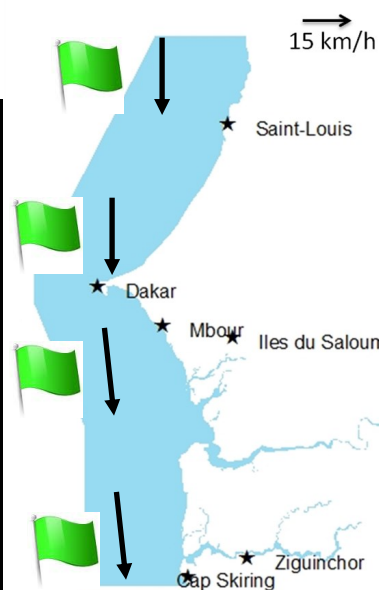
26/03/2026


# Bulletin Spécial Pêche Artisanale

Prévisions Zone Côtière et Large

Valable du 26/03/26 à 12h au 27/03/26 à 12h

Domaine maritime	Houle	Vent	Visibilité	Phénomènes significatifs
Cap Timiris (Saint-Louis à Nouakchott)				
Grande Cote (Saint-Louis à Dakar)				
Petite Cote (Dakar-Banjul)				
Casamance (Banjul-Cap)				



Légende  
rouge : Risque très élevé;  
Jaune : Risque élevé;  
Vert : Pas de vigilance Particulière.  
 : Poussière ou sable.

Heures des marées

Dates	Hautes				Basses				
	Heure	Hauteur	Heure	Hauteur	Heure	Hauteur	Heure	Hauteur	
ST LOUIS									
26	Mars	02 h 45	1.15 m	15 h 41	1.34 m	08 h 39	0.81 m	22 h 56	0.83 m
27	Mars	04 h 56	1.09 m	17 h 39	1.34 m	10 h 37	0.86 m	—	—
DAKAR									
26	Mars	02 h 27	1.24 m	15 h 04	1.39 m	08 h 13	0.71 m	21 h 36	0.73 m
27	Mars	04 h 07	1.19 m	16 h 39	1.41 m	09 h 46	0.77 m	23 h 31	0.71 m
DJOGUE									
26	Mars	02 h 32	1.29 m	15 h 18	1.41 m	08 h 39	0.69 m	22 h 01	0.71 m
27	Mars	04 h 11	1.22 m	16 h 55	1.41 m	10 h 14	0.74 m	23 h 41	0.67 m