

Agence nationale de l'Aviation civile et de la Météorologie

















Bulletin N° 086

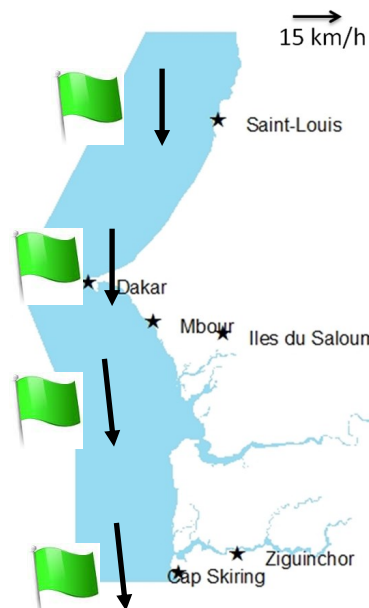
27/03/2026


# Bulletin Spécial Pêche Artisanale

Prévisions Zone Côtière et Large

Valable du 27/03/26 à 12h au 28/03/26 à 12h

Domaine maritime	Houle	Vent	Visibilité	Phénomènes significatifs
Cap Timiris (Saint-Louis à Nouakchott)				
Grande Cote (Saint-Louis à Dakar)				
Petite Cote (Dakar-Banjul)				
Casamance (Banjul-Cap)				



Légende  
rouge : Risque très élevé;  
Jaune: Risque élevé;  
Vert : Pas de vigilance Particulière.  
 : Poussière ou sable.

Heures des marées

:Brouillard

Dates	Hautes				Basses				
	Heure	Hauteur	Heure	Hauteur	Heure	Hauteur	Heure	Hauteur	
ST LOUIS									
27	Mars	04 h 56	1.09 m	17 h 39	1.34 m	10 h 37	0.86 m	—	—
28	Mars	06 h 53	1.15 m	19 h 04	1.42 m	00 h 48	0.76 m	12 h 30	0.82 m
DAKAR									
27	Mars	04 h 07	1.19 m	16 h 39	1.41 m	09 h 46	0.77 m	23 h 31	0.71 m
28	Mars	05 h 45	1.25 m	18 h 03	1.49 m	11 h 23	0.74 m	—	—
DJOGUE									
27	Mars	04 h 11	1.22 m	16 h 55	1.41 m	10 h 14	0.74 m	23 h 41	0.67 m
28	Mars	05h 51	1.26 m	18 h 16	1.48 m	11 h 47	0.740m	—	—