

Agence nationale de l'Aviation civile et de la Météorologie

















Bulletin N° 088

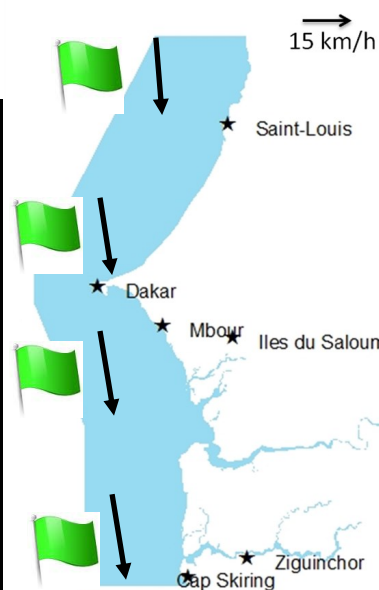
29/03/2026


# Bulletin Spécial Pêche Artisanale

Prévisions Zone Côtière et Large

Valable du 29/03/26 à 12h au 30/03/26 à 12h

Domaine maritime	Houle	Vent	Visibilité	Phénomènes significatifs
Cap Timiris (Saint-Louis à Nouakchott)				
Grande Cote (Saint-Louis à Dakar)				
Petite Cote (Dakar-Banjul)				
Casamance (Banjul-Cap)				



Légende  
rouge : Risque très élevé;  
Jaune : Risque élevé;  
Vert : Pas de vigilance Particulière.  
 : Poussière ou sable.

Heures des marées

Dates	Hautes				Basses				
	Heure	Hauteur	Heure	Hauteur	Heure	Hauteur	Heure	Hauteur	
ST LOUIS									
29	Mars	07 h 52	1.26 m	19 h 59	1.50 m	01 h 48	0.67 m	13 h 38	0.72 m
30	Mars	08 h 33	1.37 m	20 h 41	1.57 m	02 h 30	0.58 m	14 h 26	0.62 m
DAKAR									
29	Mars	06 h 50	1.35 m	19 h 02	1.59 m	00 h 40	0.62 m	12 h 32	0.66 m
30	Mars	07 h 36	1.46 m	19 h 47	1.67 m	01 h 26	0.53 m	13 h 22	0.56 m
DJOGUE									
29	Mars	06 h 59	1.35 m	19 h 14	1.57 m	00 h 52	0.58 m	12 h 54	0.62 m
30	Mars	07 h 48	1.45 m	20 h 00	1.64 m	01 h 42	0.49 m	13 h 45	0.53 m