

Agence nationale de l'Aviation civile et de la Météorologie

















Bulletin N° 090

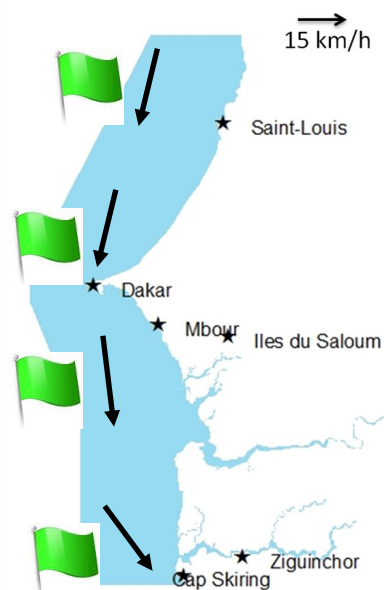
30/03/2026


Bulletin Spécial Pêche Artisanale

Prévisions Zone Côtière et Large

Valable du 30/03/26 à 12h au 31/03/26 à 12h

Domaine maritime	Houle	Vent	Visibilité	Phénomènes significatifs
Cap Timiris (Saint-Louis à Nouakchott)				
Grande Cote (Saint-Louis à Dakar)				
Petite Cote (Dakar-Banjul)				
Casamance (Banjul-Cap Skiring)				



Légende
rouge : Risque très élevé;
Jaune: Risque élevé;
Vert : Pas de vigilance Particulière.
 : Poussière ou sable.

Heures des marées

:Brouillard

Dates	Hautes				Basses				
	Heure	Hauteur	Heure	Hauteur	Heure	Hauteur	Heure	Hauteur	
ST LOUIS									
30	Mars	08 h 33	1.37 m	20 h 41	1.57 m	02 h 30	0.58 m	14 h 26	0.62 m
31	Mars	09 h 08	1.46 m	21 h 17	1.61 m	03 h 03	0.52 m	15 h 05	0.55 m
DAKAR									
30	Mars	07 h 36	1.46 m	19 h 47	1.67 m	01 h 26	0.53 m	13 h 22	0.56 m
31	Mars	08 h 15	1.55 m	20 h 27	1.72 m	02 h 03	0.46 m	14 h 05	0.48 m
DJOGUE									
30	Mars	07 h 48	1.45 m	20 h 00	1.64 m	01 h 42	0.49 m	13 h 45	0.53 m
31	Mars	08 h 28	1.53 m	20 h 39	1.70 m	02 h 22	0.41 m	14 h 27	0.46 m