

Agence nationale de l'Aviation civile et de la Météorologie

















Bulletin N° 090

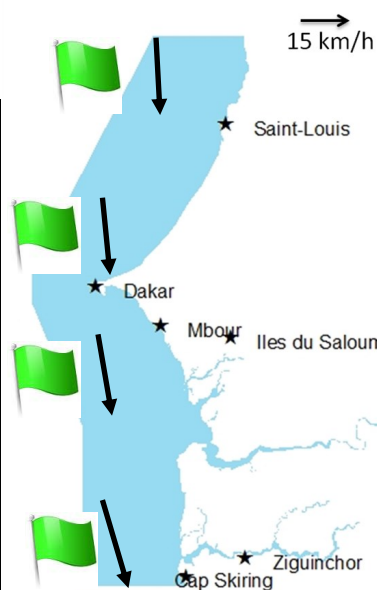
31/03/2026


Bulletin Spécial Pêche Artisanale

Prévisions Zone Côtière et Large

Valable du 31/03/26 à 12h au 01/04/26 à 12h

Domaine maritime	Houle	Vent	Visibilité	Phénomènes significatifs
Cap Timiris (Saint-Louis à Nouakchott)				
Grande Cote (Saint-Louis à Dakar)				
Petite Cote (Dakar-Banjul)				
Casamance (Banjul-Cap Skiring)				



Légende
rouge : Risque très élevé;
Jaune : Risque élevé;
Vert : Pas de vigilance Particulière.
 : Poussière ou sable.

Heures des marées

Dates	Hautes				Basses				
	Heure	Hauteur	Heure	Hauteur	Heure	Hauteur	Heure	Hauteur	
ST LOUIS									
31	Mars	09 h 08	1.46 m	21 h 17	1.61 m	03 h 03	0.52 m	15 h 05	0.55 m
01	Avril	09 h 40	1.53 m	21 h 49	1.62 m	09 h 40	0.47 m	15 h 40	0.50 m
DAKAR									
31	Mars	08 h 15	1.55 m	20 h 27	1.72 m	02 h 03	0.46 m	14 h 05	0.48 m
01	Avril	08 h 50	1.61 m	21 h 02	1.73 m	02 h 37	0.40 m	14 h 43	0.42 m
DJOGUE									
31	Mars	12 h 10	1.65 m	20 h 39	1.70 m	02 h 22	0.41 m	14 h 27	0.46 m
01	Avril	09 h 03	1.60 m	21 h 14	1.72 m	02 h 57	0.36 m	15 h 04	0.41 m