

Agence nationale de l'Aviation civile et de la Météorologie

















Bulletin N° 091

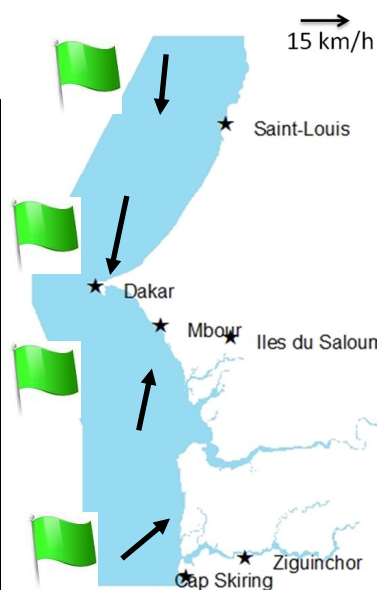
01/04/2026


Bulletin Spécial Pêche Artisanale

Prévisions Zone Côtière et Large

Valable du 01/04/26 à 12h au 02/04/26 à 12h

Domaine maritime	Houle	Vent	Visibilité	Phénomènes significatifs
Cap Timiris (Saint-Louis à Nouakchott)				
Grande Cote (Saint-Louis à Dakar)				
Petite Cote (Dakar-Banjul)				
Casamance (Banjul-Cap)				



Légende
rouge : Risque très élevé;
Jaune : Risque élevé;
Vert : Pas de vigilance Particulière.
 : Poussière ou sable.

Heures des marées

Dates	Hautes				Basses				
	Heure	Hauteur	Heure	Hauteur	Heure	Hauteur	Heure	Hauteur	
ST LOUIS									
01	Avril	09 h 40	1.53 m	21 h 49	1.62 m	09 h 40	0.47 m	15 h 40	0.50 m
02	Avril	10 h 10	1.58 m	22 h 19	1.61 m	04 h 02	0.44 m	16 h 13	0.48 m
DAKAR									
01	Avril	08 h 50	1.61 m	21 h 02	1.73 m	02 h 37	0.40 m	14 h 43	0.42 m
02	Avril	09 h 23	1.64 m	21 h 35	1.70 m	03 h 09	0.37 m	15 h 19	0.39 m
DJOGUE									
01	Avril	09 h 03	1.60 m	21 h 14	1.72 m	02 h 57	0.36 m	15 h 04	0.41 m
02	Avril	09 h 36	1.64 m	21 h 47	1.71 m	03 h 29	0.33 m	15 h 38	0.39 m