

Agence nationale de l'Aviation civile et de la Météorologie

















Bulletin N° 092

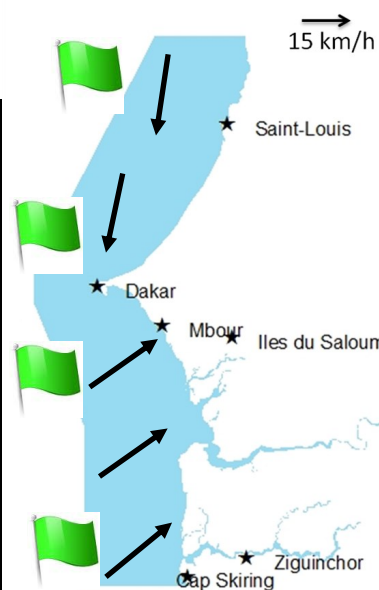
02/04/2026


# Bulletin Spécial Pêche Artisanale

Prévisions Zone Côtière et Large

Valable du 02/04/26 à 12h au 03/04/26 à 12h

Domaine maritime	Houle	Vent	Visibilité	Phénomènes significatifs
Cap Timiris (Saint-Louis à Nouakchott)				
Grande Cote (Saint-Louis à Dakar)				
Petite Cote (Dakar-Banjul)				
Casamance (Banjul-Cap)				



Légende  
rouge : Risque très élevé;  
Jaune : Risque élevé;  
Vert : Pas de vigilance Particulière.  
 : Poussière ou sable.

Heures des marées

Dates	Hautes				Basses				
	Heure	Hauteur	Heure	Hauteur	Heure	Hauteur	Heure	Hauteur	
ST LOUIS									
02	Avril	10 h 10	1.58 m	22 h 19	1.61 m	04 h 02	0.44 m	16 h 13	0.48 m
03	Avril	10 h 40	1.61 m	22 h 48	1.58 m	04 h 29	0.43 m	16 h 45	0.49 m
DAKAR									
02	Avril	09 h 23	1.64 m	21 h 35	1.70 m	03 h 09	0.37 m	15 h 19	0.39 m
03	Avril	09 h 54	1.64 m	22 h 07	1.65 m	03 h 39	0.37 m	15 h 53	0.39 m
DJOGUE									
02	Avril	09 h 36	1.64 m	21 h 47	1.71 m	03 h 29	0.33 m	15 h 38	0.39 m
03	Avril	10 h 07	1.66 m	22 h 18	1.68 m	03 h 59	0.33 m	16 h 11	0.39 m