

Agence nationale de l'Aviation civile et de la Météorologie

















Bulletin N° 093

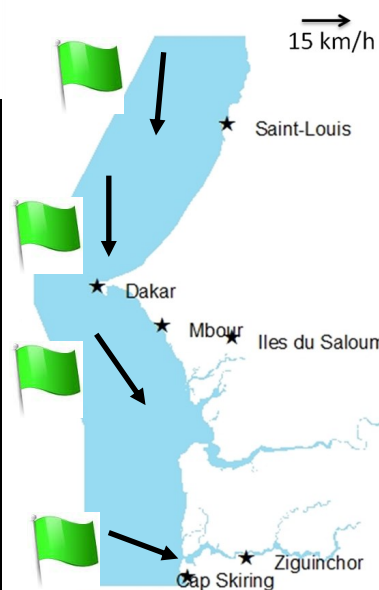
03/04/2026


Bulletin Spécial Pêche Artisanale

Prévisions Zone Côtière et Large

Valable du 03/04/26 à 12h au 04/04/26 à 12h

Domaine maritime	Houle	Vent	Visibilité	Phénomènes significatifs
Cap Timiris (Saint-Louis à Nouakchott)				
Grande Cote (Saint-Louis à Dakar)				
Petite Cote (Dakar-Banjul)				
Casamance (Banjul-Cap)				



Légende
rouge : Risque très élevé;
Jaune : Risque élevé;
Vert : Pas de vigilance Particulière.
 : Poussière ou sable.

Heures des marées

Dates	Hautes				Basses				
	Heure	Hauteur	Heure	Hauteur	Heure	Hauteur	Heure	Hauteur	
ST LOUIS									
03	Avril	10 h 40	1.61 m	22 h 48	1.58 m	04 h 29	0.43 m	16 h 45	0.49 m
04	Avril	11 h 09	1.61 m	23 h 16	1.54 m	04 h 56	0.44 m	17 h 16	0.52 m
DAKAR									
03	Avril	09 h 54	1.64 m	22 h 07	1.65 m	03 h 39	0.37 m	15 h 53	0.39 m
04	Avril	10 h 25	1.62 m	22 h 37	1.57 m	04 h 09	0.39 m	16 h 27	0.42 m
DJOGUE									
03	Avril	10 h 07	1.66 m	22 h 18	1.68 m	03 h 59	0.33 m	16 h 11	0.39 m
04	Avril	10 h 38	1.65 m	22 h 49	1.62 m	04 h 28	0.36 m	16 h 44	0.42 m