

Agence nationale de l'Aviation civile et de la Météorologie

















Bulletin N° 095

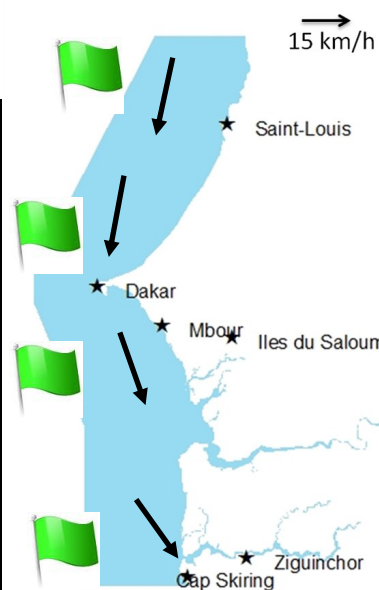
05/04/2026


# Bulletin Spécial Pêche Artisanale

Prévisions Zone Côtière et Large

Valable du 05/04/26 à 12h au 06/04/26 à 12h

Domaine maritime	Houle	Vent	Visibilité	Phénomènes significatifs
Cap Timiris (Saint-Louis à Nouakchott)				
Grande Cote (Saint-Louis à Dakar)				
Petite Cote (Dakar-Banjul)				
Casamance (Banjul-Cap Skiring)				



Légende  
rouge : Risque très élevé;  
Jaune : Risque élevé;  
Vert : Pas de vigilance Particulière.  
 : Poussière ou sable.

Heures des marées

Dates	Hautes				Basses				
	Heure	Hauteur	Heure	Hauteur	Heure	Hauteur	Heure	Hauteur	
ST LOUIS									
05	Avril	11 h 39	1.58 m	23 h 44	1.47 m	05 h 23	0.47 m	17 h 47	0.57 m
06	Avril	12 h 09	1.53 m	—	—	05 h 51	0.52 m	18 h 19	0.63 m
DAKAR									
05	Avril	10 h 55	1.58	23 h 07	1.49	04 h 38	0.43	17 h 01	0.47
06	Avril	11 h 27	1.52	23 h 38	1.40	05 h 07	0.49	17 h 35	0.55
DJOGUE									
05	Avril	11 h 09	1.62 m	23 h 20	1.55 m	04 h 58	0.40 m	17 h 17	0.48 m
06	Avril	11 h 42	1.57 m	23 h 52	1.45 m	05 h 28	0.46 m	17 h 52	0.55 m