

Agence nationale de l'Aviation civile et de la Météorologie

















Bulletin N° 096

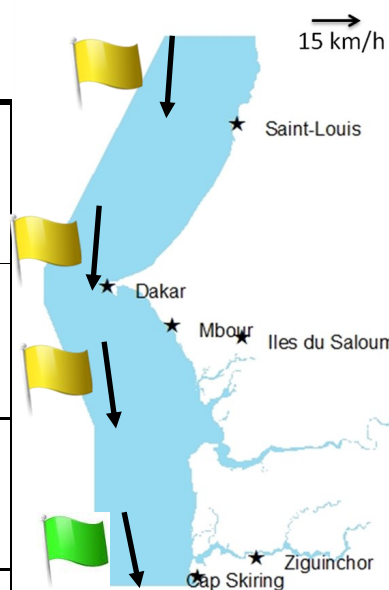
06/04/2026


Bulletin Spécial Pêche Artisanale

Prévisions Zone Côtière et Large

Valable du 06/04/26 à 12h au 07/04/26 à 12h

Domaine maritime	Houle	Vent	Visibilité	Phénomènes significatifs
Cap Timiris (Saint-Louis à Nouakchott)				
Grande Cote (Saint-Louis à Dakar)				
Petite Cote (Dakar-Banjul)				
Casamance (Banjul-Cap Skiring)				



Légende
rouge : Risque très élevé;
Jaune : Risque élevé;
Vert : Pas de vigilance Particulière.
 : Poussière ou sable.

Heures des marées

Dates	Hautes				Basses				
	Heure	Hauteur	Heure	Hauteur	Heure	Hauteur	Heure	Hauteur	
ST LOUIS									
06	Avril	12 h 09	1.53 m	—	—	05 h 51	0.52 m	18 h 19	0.63 m
07	Avril	00 h 14	1.40 m	12 h 41	1.47 m	06 h 20	0.59 m	18 h 54	0.70 m
DAKAR									
06	Avril	11 h 27	1.52	23 h 38	1.40	05 h 07	0.49	17 h 35	0.55
07	Avril	12 h 01	1.46	—	—	05 h 36	0.57	18 h 12	0.64
DJOGUE									
06	Avril	11 h 42	1.57 m	23 h 52	1.45 m	05 h 28	0.46 m	17 h 52	0.55 m
07	Avril	12 h 17	1.50 m	—	—	05 h 59	0.54 m	18 h 30	0.63 m