

Agence nationale de l'Aviation civile et de la Météorologie















Bulletin N° 097

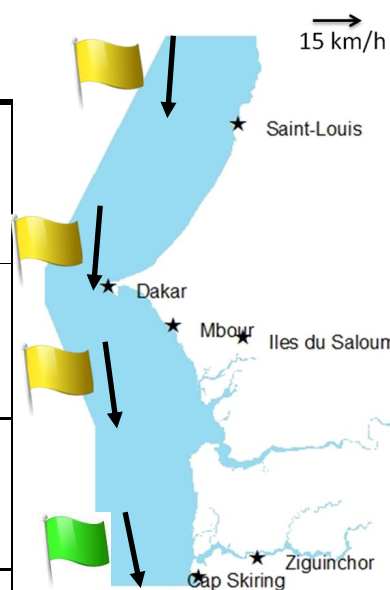
07/04/2026


Bulletin Spécial Pêche Artisanale

Prévisions Zone Côtière et Large

Valable du 07/04/26 à 12h au 08/04/26 à 12h

Domaine maritime	Houle	Vent	Visibilité	Phénomènes significatifs
Cap Timiris (Saint-Louis à Nouakchott)				
Grande Cote (Saint-Louis à Dakar)				
Petite Cote (Dakar-Banjul)				
Casamance (Banjul-Cap)				



Légende
rouge : Risque très élevé;
Jaune : Risque élevé;
Vert : Pas de vigilance Particulière.
 : Poussière ou sable.

Heures des marées

Dates	Hautes				Basses				
	Heure	Hauteur	Heure	Hauteur	Heure	Hauteur	Heure	Hauteur	
ST LOUIS									
07	Avril	00 h 14	1.40 m	12 h 41	1.47 m	06 h 20	0.59 m	18 h 54	0.70 m
08	Avril	00 h 47	1.31 m	13 h 18	1.40 m	06 h 50	0.67 m	19 h 38	0.78 m
DAKAR									
07	Avril	12 h 01	1.46 m	—	—	05 h 36	0.57 m	18 h 12	0.64 m
08	Avril	00 h 12	1.31 m	12 h 42	1.40 m	06 h 07	0.66 m	18 h 55	0.73 m
DJOGUE									
07	Avril	12 h 17	1.50 m	—	—	05 h 59	0.54 m	18 h 30	0.63 m
08	Avril	00 h 29	1.35 m	12 h 57	1.43 m	06 h 33	0.63 m	19 h 18	0.71 m