

Agence nationale de l'Aviation civile et de la Météorologie

















Bulletin N° 098

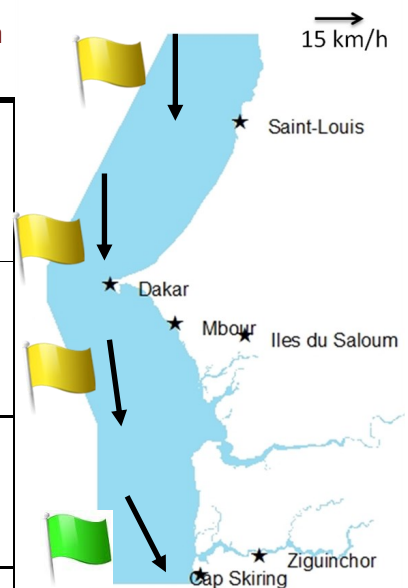
08/04/2026


Bulletin Spécial Pêche Artisanale

Prévisions Zone Côtière et Large

Valable du 08/04/26 à 12h au 09/04/26 à 12h

Domaine maritime	Houle	Vent	Visibilité	Phénomènes significatifs
Cap Timiris (Saint-Louis à Nouakchott)				
Grande Cote (Saint-Louis à Dakar)				
Petite Cote (Dakar-Banjul)				
Casamance (Banjul-Cap Skiring)				



Légende
rouge : Risque très élevé;
Jaune : Risque élevé;
Vert : Pas de vigilance Particulière.
 : Poussière ou sable.

Heures des marées

Dates	Hautes				Basses				
	Heure	Hauteur	Heure	Hauteur	Heure	Hauteur	Heure	Hauteur	
ST LOUIS									
08	Avril	00 h 47	1.31 m	13 h 18	1.40 m	06 h 50	0.67 m	19 h 38	0.78 m
09	Avril	01 h 27	1.22 m	14 h 05	1.33 m	07 h 27	0.76 m	20 h 41	0.84 m
DAKAR									
08	Avril	00 h 12	1.31 m	12 h 42	1.40 m	06 h 07	0.66 m	18 h 55	0.73 m
09	Avril	00 h 54	1.23 m	13 h 36	1.34 m	06 h 46	0.76 m	19 h 54	0.82 m
DJOGUE									
08	Avril	00 h 29	1.35 m	12 h 57	1.43 m	06 h 33	0.63 m	19 h 18	0.71 m
09	Avril	01 h 14	1.25 m	13 h 50	1.36 m	07 h 16	0.72 m	20 h 25	0.78 m