

Agence nationale de l'Aviation civile et de la Météorologie

















Bulletin N° 103

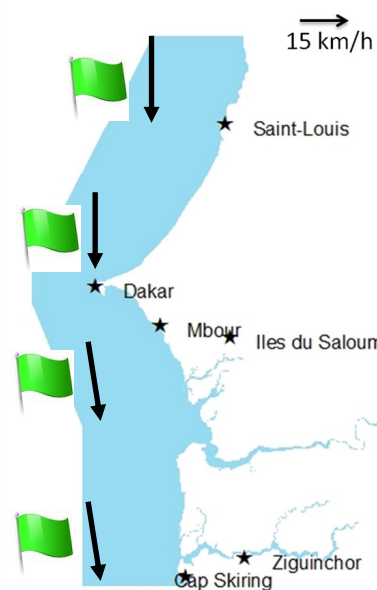
13/04/2026


Bulletin Spécial Pêche Artisanale

Prévisions Zone Côtière et Large

Valable du 13/04/26 à 12h au 14/04/26 à 12h

Domaine maritime	Houle	Vent	Visibilité	Phénomènes significatifs
Cap Timiris (Saint-Louis à Nouakchott)				
Grande Cote (Saint-Louis à Dakar)				
Petite Cote (Dakar-Banjul)				
Casamance (Banjul-Cap Skiring)				



Légende
rouge : Risque très élevé;
Jaune : Risque élevé;
Vert : Pas de vigilance Particulière.
 : Poussière ou sable.

Heures des marées

Dates	Hautes				Basses				
	Heure	Hauteur	Heure	Hauteur	Heure	Hauteur	Heure	Hauteur	
ST LOUIS									
13	Avril	07 h 15	1.22 m	19 h 13	1.42 m	01 h 05	0.72 m	12 h 56	0.80 m
14	Avril	07 h 56	1.32 m	19 h 58	1.51 m	01 h 48	0.63 m	13 h 45	0.70 m
DAKAR									
13	Avril	06 h 17	1.32 m	18 h 25	1.51 m	00 h 09	0.77 m	12 h 08	0.80 m
14	Avril	07 h 00	1.44 m	19 h 08	1.61 m	00 h 51	0.66 m	12 h 54	0.70 m
DJOGUE									
13	Avril	06 h 34	1.29 m	18 h 41	1.50 m	00 h 26	0.64 m	12 h 25	0.69 m
14	Avril	07 h 18	1.40 m	19 h 25	1.60 m	01 h 10	0.53 m	13 h 13	0.59 m