

Agence nationale de l'Aviation civile et de la Météorologie

















Bulletin N° 105

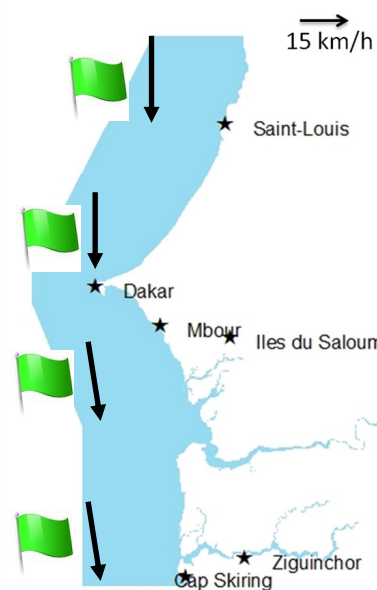
15/04/2026


Bulletin Spécial Pêche Artisanale

Prévisions Zone Côtière et Large

Valable du 15/04/26 à 12h au 16/04/26 à 12h

Domaine maritime	Houle	Vent	Visibilité	Phénomènes significatifs
Cap Timiris (Saint-Louis à Nouakchott)				
Grande Cote (Saint-Louis à Dakar)				
Petite Cote (Dakar-Banjul)				
Casamance (Banjul-Cap)				



Légende
rouge : Risque très élevé;
Jaune : Risque élevé;
Vert : Pas de vigilance Particulière.
 : Poussière ou sable.

Heures des marées

Dates	Hautes				Basses				
	Heure	Hauteur	Heure	Hauteur	Heure	Hauteur	Heure	Hauteur	
ST LOUIS									
15	Avril	08 h 32	1.42 m	20 h 38	1.58 m	02 h 24	0.55 m	14 h 27	0.60 m
16	Avril	09 h 06	1.51 m	21 h 17	1.63 m	02 h 58	0.48 m	15 h 06	0.51 m
DAKAR									
15	Avril	07 h 37	1.55 m	19 h 48	1.70 m	01 h 27	0.55 m	13 h 33	0.59 m
16	Avril	08 h 13	1.64 m	20 h 27	1.76 m	02 h 02	0.44 m	14 h 12	0.49 m
DJOGUE									
15	Avril	07 h 56	1.52 m	20 h 06	1.69 m	01 h 48	0.43 m	13 h 55	0.48 m
16	Avril	08 h 33	1.62 m	20 h 45	1.75 m	02 h 25	0.35 m	14 h 36	0.38 m