

Agence nationale de l'Aviation civile et de la Météorologie

















Bulletin N° 106

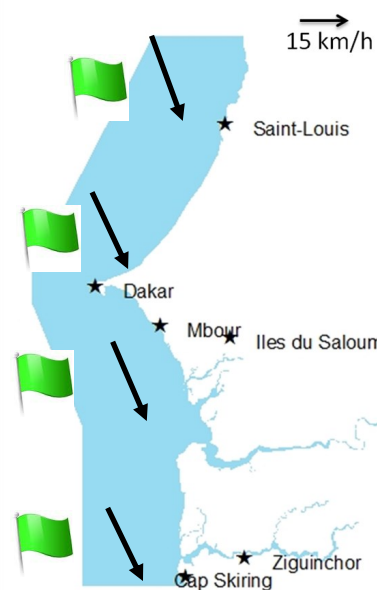
16/04/2026


Bulletin Spécial Pêche Artisanale

Prévisions Zone Côtière et Large

Valable du 16/04/26 à 12h au 17/04/26 à 12h

Domaine maritime	Houle	Vent	Visibilité	Phénomènes significatifs
Cap Timiris (Saint-Louis à Nouakchott)				
Grande Cote (Saint-Louis à Dakar)				
Petite Cote (Dakar-Banjul)				
Casamance (Banjul-Cap)				



Légende
rouge : Risque très élevé;
Jaune : Risque élevé;
Vert : Pas de vigilance Particulière.
 : Poussière ou sable.

Heures des marées

Dates	Hautes				Basses				
	Heure	Hauteur	Heure	Hauteur	Heure	Hauteur	Heure	Hauteur	
ST LOUIS									
16	Avril	09 h 06	1.51 m	21 h 17	1.63 m	02 h 58	0.48 m	15 h 06	0.51 m
17	Avril	09 h 41	1.59 m	21 h 55	1.64 m	03 h 32	0.43 m	15 h 46	0.45 m
DAKAR									
16	Avril	08 h 13	1.64 m	20 h 27	1.76 m	02 h 02	0.44 m	14 h 12	0.49 m
17	Avril	08 h 50	1.72 m	21 h 07	1.79 m	02 h 36	0.36 m	14 h 51	0.41 m
DJOGUE									
16	Avril	08 h 33	1.62 m	20 h 45	1.75 m	02 h 25	0.35 m	14 h 36	0.38 m
17	Avril	09 h 11	1.71 m	21 h 25	1.77 m	03 h 01	0.29 m	15 h 16	0.32 m