

Agence nationale de l'Aviation civile et de la Météorologie

















Bulletin N° 108

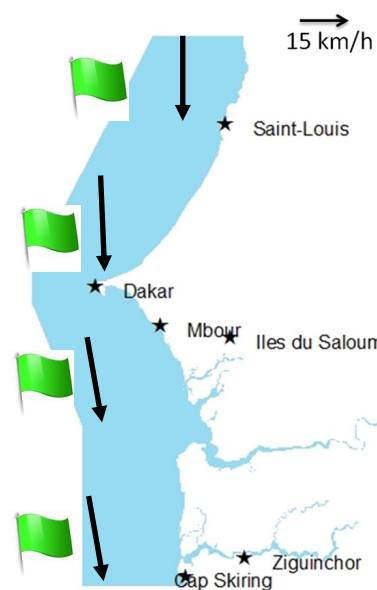
18/04/2026


Bulletin Spécial Pêche Artisanale

Prévisions Zone Côtière et Large

Valable du 18/04/26 à 12h au 19/04/26 à 12h

Domaine maritime	Houle	Vent	Visibilité	Phénomènes significatifs
Cap Timiris (Saint-Louis à Nouakchott)				
Grande Cote (Saint-Louis à Dakar)				
Petite Cote (Dakar-Banjul)				
Casamance (Banjul-Cap Skirring)				



Légende
rouge : Risque très élevé;
Jaune : Risque élevé;
Vert : Pas de vigilance Particulière.
 : Poussière ou sable.

Heures des marées

Dates	Hautes				Basses				
	Heure	Hauteur	Heure	Hauteur	Heure	Hauteur	Heure	Hauteur	
ST LOUIS									
18	Avril	10 h 16	1.64 m	22 h 33	1.61 m	04 h 06	0.42 m	16 h 26	0.43 m
19	Avril	10 h 54	1.66 m	23 h 12	1.55 m	04 h 41	0.43 m	17 h 07	0.44 m
DAKAR									
18	Avril	09 h 28	1.76 m	21 h 49	1.76 m	03 h 12	0.31 m	15 h 32	0.36 m
19	Avril	10 h 09	1.77 m	22 h 33	1.70 m	03 h 50	0.31 m	16 h 15	0.35 m
DJOGUE									
18	Avril	09 h 49	1.76 m	22 h 05	1.75 m	03 h 37	0.26 m	15 h 57	0.29 m
19	Avril	10 h 29	1.78 m	22 h 47	1.70 m	04 h 15	0.26 m	16 h 40	0.31 m