

Agence nationale de l'Aviation civile et de la Météorologie

















Bulletin N° 109

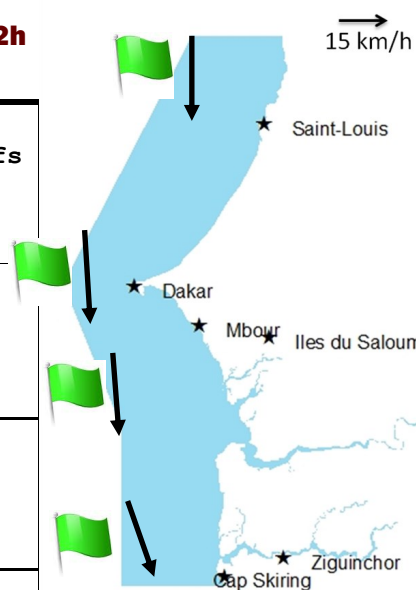
19/04/2026


Bulletin Spécial Pêche Artisanale

Prévisions Zone Côtière et Large

Valable du 19/04/26 à 12h au 20/04/26 à 12h

Domaine maritime	Houle	Vent	Visibilité	Phénomènes significatifs
Cap Timiris (Saint-Louis à Nouakchott)				
Grande Cote (Saint-Louis à Dakar)				
Petite Cote (Dakar-Banjul)				
Casamance (Banjul-Cap)				



Légende
rouge : Risque très élevé;
Jaune : Risque élevé;
Vert : Pas de vigilance Particulière.
 : Poussière ou sable.

Heures des marées

Dates	Hautes				Basses				
	Heure	Hauteur	Heure	Hauteur	Heure	Hauteur	Heure	Hauteur	
ST LOUIS									
19	Avril	10 h 54	1.66 m	23 h 12	1.55 m	04 h 41	0.43 m	17 h 07	0.44 m
20	Avril	11 h 34	1.65 m	23 h 54	1.46 m	05 h 17	0.47 m	17 h 51	0.49 m
DAKAR									
19	Avril	10 h 09	1.77 m	22 h 33	1.70 m	03 h 50	0.31 m	16 h 15	0.35 m
20	Avril	10 h 53	1.75 m	23 h 21	1.60 m	04 h 29	0.35 m	17 h 02	0.40 m
DJOGUE									
19	Avril	09 h 49	1.76 m	22 h 05	1.75 m	03 h 37	0.26 m	15 h 57	0.29 m
20	Avril	11 h 11	1.76 m	23 h 31	1.60 m	04 h 55	0.31 m	17 h 26	0.36 m