

Agence nationale de l'Aviation civile et de la Météorologie

















Bulletin N° 110

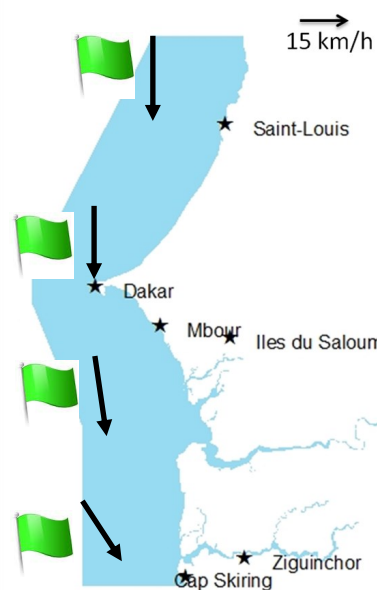
20/04/2026


Bulletin Spécial Pêche Artisanale

Prévisions Zone Côtière et Large

Valable du 20/04/26 à 12h au 21/04/26 à 12h

Domaine maritime	Houle	Vent	Visibilité	Phénomènes significatifs
Cap Timiris (Saint-Louis à Nouakchott)				
Grande Cote (Saint-Louis à Dakar)				
Petite Cote (Dakar-Banjul)				
Casamance (Banjul-Cap)				



Légende
rouge : Risque très élevé;
Jaune : Risque élevé;
Vert : Pas de vigilance Particulière.
 : Poussière ou sable.

Heures des marées

Dates	Hautes				Basses				
	Heure	Hauteur	Heure	Hauteur	Heure	Hauteur	Heure	Hauteur	
ST LOUIS									
20	Avril	11 h 34	1.65 m	23 h 54	1.46 m	05 h 17	0.47 m	17 h 51	0.49 m
21	Avril	12 h 17	1.60 m	—	—	05 h 55	0.53 m	18 h 40	0.58 m
DAKAR									
20	Avril	10 h 53	1.75 m	23 h 21	1.60 m	04 h 29	0.35 m	17 h 02	0.40 m
21	Avril	11 h 42	1.70 m	—	—	05 h 11	0.43 m	17 h 53	0.48 m
DJOGUE									
20	Avril	11 h 11	1.76 m	23 h 31	1.60 m	04 h 55	0.31 m	17 h 26	0.36 m
21	Avril	11 h 57	1.70 m	—	—	05 h 37	0.38 m	18 h 17	0.44 m