

Agence nationale de l'Aviation civile et de la Météorologie

















Bulletin N° 111

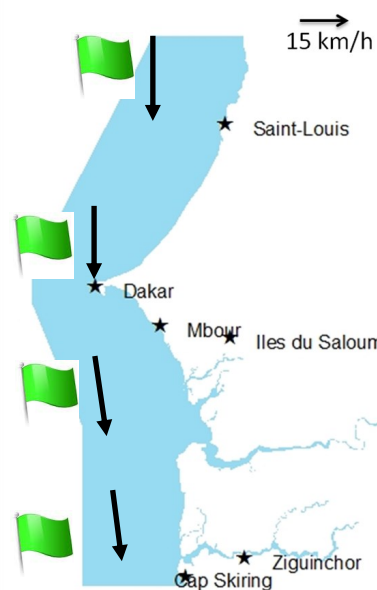
21/04/2026


Bulletin Spécial Pêche Artisanale

Prévisions Zone Côtière et Large

Valable du 21/04/26 à 12h au 22/04/26 à 12h

Domaine maritime	Houle	Vent	Visibilité	Phénomènes significatifs
Cap Timiris (Saint-Louis à Nouakchott)				
Grande Cote (Saint-Louis à Dakar)				
Petite Cote (Dakar-Banjul)				
Casamance (Banjul-Cap)				



Légende
rouge : Risque très élevé;
Jaune : Risque élevé;
Vert : Pas de vigilance Particulière.
 : Poussière ou sable.

Heures des marées

Dates	Hautes				Basses				
	Heure	Hauteur	Heure	Hauteur	Heure	Hauteur	Heure	Hauteur	
ST LOUIS									
21	Avril	12 h 17	1.60 m	—	—	05 h 55	0.53 m	18 h 40	0.58 m
22	Avril	00 h 39	1.35 m	13 h 07	1.53 m	06 h 37	0.62 m	19 h 38	0.67 m
DAKAR									
21	Avril	11 h 42	1.70 m	—	—	05 h 11	0.43 m	17 h 53	0.48 m
22	Avril	00 h 13	1.49 m	12 h 37	1.63 m	05 h 58	0.55 m	18 h 53	0.58 m
DJOGUE									
21	Avril	11 h 57	1.70 m	—	—	05 h 37	0.38 m	18 h 17	0.44 m
22	Avril	00 h 20	1.49 m	12 h 49	1.62 m	06 h 24	0.48 m	19 h 16	0.54 m