

Agence nationale de l'Aviation civile et de la Météorologie

















Bulletin N° 112

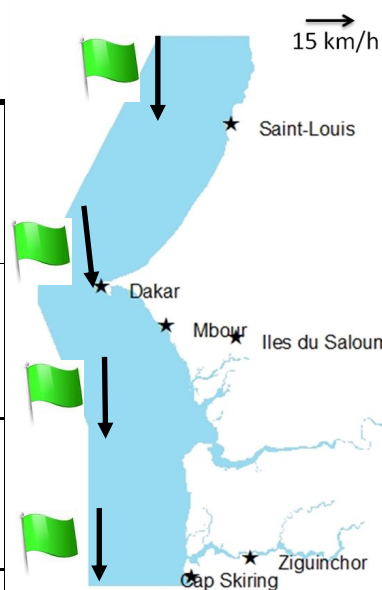
22/04/2026


# Bulletin Spécial Pêche Artisanale

Prévisions Zone Côtière et Large

Valable du 22/04/26 à 12h au 23/04/26 à 12h

Domaine maritime	Houle	Vent	Visibilité	Phénomènes significatifs
Cap Timiris (Saint-Louis à Nouakchott)				
Grande Cote (Saint-Louis à Dakar)				
Petite Cote (Dakar-Banjul)				
Casamance (Banjul-Cap)				



Légende  
**rouge** : Risque très élevé;  
**Jaune** : Risque élevé;  
**Vert** : Pas de vigilance Particulière.  
 : Poussière ou sable.

Heures des marées

Dates	Hautes				Basses				
	Heure	Hauteur	Heure	Hauteur	Heure	Hauteur	Heure	Hauteur	
ST LOUIS									
22	Avril	00 h 39	1.35 m	13 h 07	1.53 m	06 h 37	0.62 m	19 h 38	0.67 m
23	Avril	01 h 35	1.24 m	14 h 10	1.44 m	07 h 28	0.71 m	20 h 59	0.76 m
DAKAR									
22	Avril	00 h 13	1.49 m	12 h 37	1.63 m	05 h 58	0.55 m	18 h 53	0.58 m
23	Avril	01 h 14	1.37 m	13 h 41	1.56 m	06 h 55	0.67 m	20 h 05	0.68 m
DJOGUE									
22	Avril	00 h 20	1.49 m	12 h 49	1.62 m	06 h 24	0.48 m	19 h 16	0.54 m
23	Avril	01 h 18	1.37 m	13 h 51	1.54 m	07 h 19	0.59 m	20 h 27	0.62 m