

Agence nationale de l'Aviation civile et de la Météorologie

















Bulletin N° 115

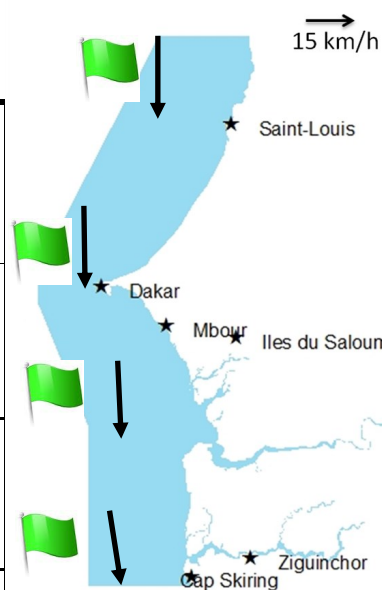
25/04/2026


Bulletin Spécial Pêche Artisanale

Prévisions Zone Côtière et Large

Valable du 25/04/26 à 12h au 26/04/26 à 12h

Domaine maritime	Houle	Vent	Visibilité	Phénomènes significatifs
Cap Timiris (Saint-Louis à Nouakchott)				
Grande Cote (Saint-Louis à Dakar)				
Petite Cote (Dakar-Banjul)				
Casamance (Banjul-Cap Skiring)				



Légende
rouge : Risque très élevé;
Jaune : Risque élevé;
Vert : Pas de vigilance Particulière.
 : Poussière ou sable.

Heures des marées

Dates	Hautes				Basses				
	Heure	Hauteur	Heure	Hauteur	Heure	Hauteur	Heure	Hauteur	
ST LOUIS									
25	Avril	04 h 46	1.13 m	17 h 14	1.37 m	10 h 27	0.84 m	—	—
26	Avril	05 h 23	1.33 m	17 h 32	1.56 m	10 h 57	0.79 m	—	—
DAKAR									
25	Avril	04 h 00	1.28 m	16 h 19	1.52 m	08 h 07	0.81 m	23 h 03	0.73 m
26	Avril	05 h 23	1.33 m	17 h 32	1.56 m	10 h 57	0.79 m	—	—
DJOGUE									
25	Avril	04 h 05	1.24 m	16 h 31	1.46 m	09 h 58	0.73 m	23 h 18	0.62 m
26	Avril	05 h 30	1.28 m	17 h 44	1.49 m	11 h 21	0.71 m	—	—