

Agence nationale de l'Aviation civile et de la Météorologie

















Bulletin N° 117

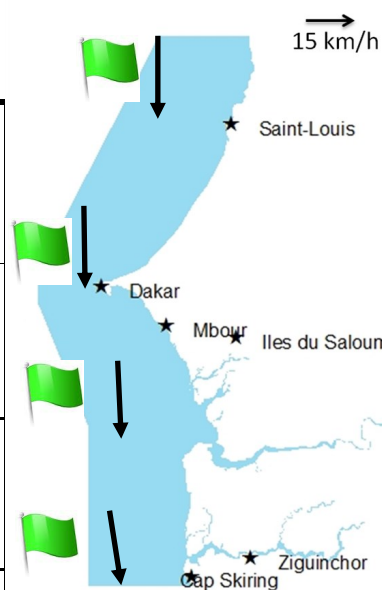
27/04/2026


# Bulletin Spécial Pêche Artisanale

Prévisions Zone Côtière et Large

Valable du 27/04/26 à 12h au 28/04/26 à 12h

| Domaine maritime                          | Houle                                                                               | Vent                                                                                | Visibilité                                                                          | Phénomènes significatifs                                                            |
|-------------------------------------------|-------------------------------------------------------------------------------------|-------------------------------------------------------------------------------------|-------------------------------------------------------------------------------------|-------------------------------------------------------------------------------------|
| Cap Timiris<br>(Saint-Louis à Nouakchott) |   |   |   |   |
| Grande Cote<br>(Saint-Louis à Dakar)      |  |  |  |  |
| Petite Cote<br>(Dakar-Banjul)             |  |  |  |  |
| Casamance<br>(Banjul-Cap)                 |  |  |  |  |



Légende  
rouge : Risque très élevé;  
Jaune : Risque élevé;  
Vert : Pas de vigilance Particulière.  
 : Poussière ou sable.

Heures des marées

| Dates    | Hautes |         |        |         | Basses |         |        |         |        |
|----------|--------|---------|--------|---------|--------|---------|--------|---------|--------|
|          | Heure  | Hauteur | Heure  | Hauteur | Heure  | Hauteur | Heure  | Hauteur |        |
| ST LOUIS |        |         |        |         |        |         |        |         |        |
| 27       | Avril  | 07 h 19 | 1.29 m | 19 h 27 | 1.45 m | 01 h 10 | 0.67 m | 13 h 11 | 0.73 m |
| 28       | Avril  | 08 h 02 | 1.38 m | 20 h 10 | 1.49 m | 01 h 53 | 0.61 m | 14 h 00 | 0.65 m |
| DAKAR    |        |         |        |         |        |         |        |         |        |
| 27       | Avril  | 06 h 22 | 1.42 m | 18 h 30 | 1.60 m | 00 h 07 | 0.67 m | 12 h 03 | 0.72 m |
| 28       | Avril  | 07 h 07 | 1.51 m | 19 h 16 | 1.63 m | 00 h 53 | 0.61 m | 12 h 54 | 0.65 m |
| DJOGUE   |        |         |        |         |        |         |        |         |        |
| 27       | Avril  | 06 h 33 | 1.36 m | 18 h 41 | 1.54 m | 00 h 21 | 0.56 m | 12 h 26 | 0.65 m |
| 28       | Avril  | 07 h 21 | 1.44 m | 19 h 28 | 1.58 m | 01 h 09 | 0.50 m | 13 h 17 | 0.58 m |