

Agence nationale de l'Aviation civile et de la Météorologie

















Bulletin N° 118

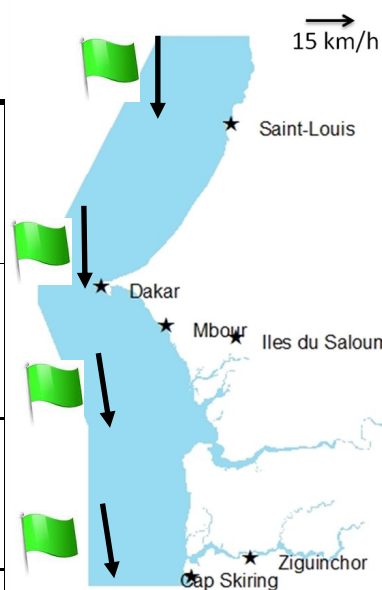
28/04/2026


Bulletin Spécial Pêche Artisanale

Prévisions Zone Côtière et Large

Valable du 28/04/26 à 12h au 29/04/26 à 12h

Domaine maritime	Houle	Vent	Visibilité	Phénomènes significatifs
Cap Timiris (Saint-Louis à Nouakchott)				
Grande Cote (Saint-Louis à Dakar)				
Petite Cote (Dakar-Banjul)				
Casamance (Banjul-Cap)				



Légende
rouge : Risque très élevé;
Jaune : Risque élevé;
Vert : Pas de vigilance Particulière.
 : Poussière ou sable.

Heures des marées

Dates	Hautes				Basses				
	Heure	Hauteur	Heure	Hauteur	Heure	Hauteur	Heure	Hauteur	
ST LOUIS									
28	Avril	08 h 02	1.38 m	20 h 10	1.49 m	01 h 53	0.61 m	14 h 00	0.65 m
29	Avril	08 h 38	1.46 m	20 h 47	1.51 m	02 h 28	0.56 m	14 h 40	0.60 m
DAKAR									
28	Avril	07 h 07	1.51 m	19 h 16	1.63 m	00 h 53	0.61 m	12 h 54	0.65 m
29	Avril	07 h 46	1.58 m	19 h 57	1.65 m	01 h 31	0.55 m	13 h 38	0.59 m
DJOGUE									
28	Avril	07 h 21	1.44 m	19 h 28	1.58 m	01 h 09	0.50 m	13 h 17	0.58 m
29	Avril	08 h 00	1.52 m	20 h 07	1.60 m	01 h 49	0.44 m	14 h 00	0.53 m