

Agence nationale de l'Aviation civile et de la Météorologie

















Bulletin N° 119

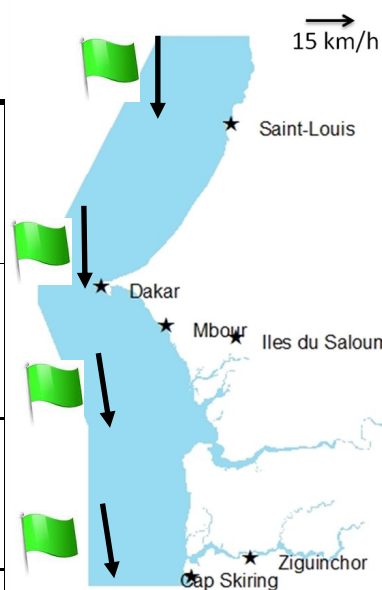
29/04/2026


# Bulletin Spécial Pêche Artisanale

Prévisions Zone Côtière et Large

Valable du 29/04/26 à 12h au 30/04/26 à 12h

Domaine maritime	Houle	Vent	Visibilité	Phénomènes significatifs
Cap Timiris (Saint-Louis à Nouakchott)				
Grande Cote (Saint-Louis à Dakar)				
Petite Cote (Dakar-Banjul)				
Casamance (Banjul-Cap)				



Légende  
rouge : Risque très élevé;  
Jaune : Risque élevé;  
Vert : Pas de vigilance Particulière.  
 : Poussière ou sable.

Heures des marées

Dates	Hautes				Basses				
	Heure	Hauteur	Heure	Hauteur	Heure	Hauteur	Heure	Hauteur	
ST LOUIS									
29	Avril	08 h 38	1.46 m	20 h 47	1.51 m	02 h 28	0.56 m	14 h 40	0.60 m
30	Avril	09 h 11	1.53 m	21 h 19	1.52 m	02 h 59	0.52 m	15 h 16	0.56 m
DAKAR									
29	Avril	07 h 46	1.58 m	19 h 57	1.65 m	01 h 31	0.55 m	13 h 38	0.59 m
30	Avril	08 h 21	1.63 m	20 h 33	1.64 m	02 h 05	0.51 m	14 h 18	0.54 m
DJOGUE									
29	Avril	08 h 00	1.52 m	20 h 07	1.60 m	01 h 49	0.44 m	14 h 00	0.53 m
30	Avril	08 h 35	1.57 m	20 h 42	1.61 m	02 h 23	0.41 m	14 h 38	0.49 m