

Agence nationale de l'Aviation civile et de la Météorologie

















Bulletin N° 120

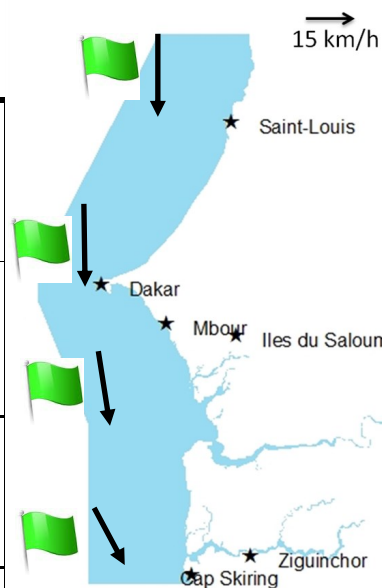
30/04/2026


# Bulletin Spécial Pêche Artisanale

Prévisions Zone Côtière et Large

Valable du 30/04/26 à 12h au 01/05/26 à 12h

| Domaine maritime                          | Houle   | Vent  | Visibilité  | Phénomènes significatifs  |
|---|---|---|---|---|
| Cap Timiris<br>(Saint-Louis à Nouakchott) |   |   |   |   |
| Grande Cote<br>(Saint-Louis à Dakar)      |  |  |  |  |
| Petite Cote<br>(Dakar-Banjul)             |  |  |  |  |
| Casamance<br>(Banjul-Cap)                 |  |  |  |  |



Légende  
rouge : Risque très élevé;  
Jaune : Risque élevé;  
Vert : Pas de vigilance Particulière.  
 : Poussière ou sable.

Heures des marées

| Dates    | Hautes |         |        |         | Basses |         |        |         |        |
|----------|--------|---------|--------|---------|--------|---------|--------|---------|--------|
|          | Heure  | Hauteur | Heure  | Hauteur | Heure  | Hauteur | Heure  | Hauteur |        |
| ST LOUIS |        |         |        |         |        |         |        |         |        |
| 30       | Avril  | 09 h 11 | 1.53 m | 21 h 19 | 1.52 m | 02 h 59 | 0.52 m | 15 h 16 | 0.56 m |
| 01       | Mai    | 09 h 42 | 1.57 m | 21 h 50 | 1.51 m | 03 h 28 | 0.49 m | 15 h 50 | 0.54 m |
| DAKAR    |        |         |        |         |        |         |        |         |        |
| 30       | Avril  | 08 h 21 | 1.63 m | 20 h 33 | 1.64 m | 02 h 05 | 0.51 m | 14 h 18 | 0.54 m |
| 01       | Mai    | 08 h 54 | 1.66 m | 21 h 07 | 1.61 m | 02 h 37 | 0.48 m | 14 h 55 | 0.52 m |
| DJOGUE   |        |         |        |         |        |         |        |         |        |
| 30       | Avril  | 08 h 35 | 1.57 m | 20 h 42 | 1.61 m | 02 h 23 | 0.41 m | 14 h 38 | 0.49 m |
| 01       | Mai    | 09 h 08 | 1.62 m | 21 h 16 | 1.60 m | 02 h 55 | 0.39 m | 15 h 13 | 0.47 m |