

Agence nationale de l'Aviation civile et de la Météorologie

















Bulletin N° 125

05/05/2026


Bulletin Spécial Pêche Artisanale

Prévisions Zone Côtière et Large

Valable du 05/05/26 à 12h au 06/05/26 à 12h

Domaine maritime	Houle	Vent	Visibilité	Phénomènes significatifs
Cap Timiris (Saint-Louis à Nouakchott)				
Grande Cote (Saint-Louis à Dakar)				
Petite Cote (Dakar-Banjul)				
Casamance (Banjul-Cap)				



Légende
rouge : Risque très élevé;
Jaune : Risque élevé;
Vert : Pas de vigilance Particulière.
 : Poussière ou sable.

Heures des marées

Dates	Hautes				Basses				
	Heure	Hauteur	Heure	Hauteur	Heure	Hauteur	Heure	Hauteur	
ST LOUIS									
05	Mai	11 h 45	1.54 m	23 h 55	1.36 m	05 h 24	0.56 m	18 h 02	0.63 m
06	Mai	12 h 19	1.49 m	—	—	05 h 55	0.62 m	18 h 40	0.68 m
DAKAR									
05	Mai	11 h 03	1.59 m	23 h 18	1.42 m	04 h 37	0.58 m	17 h 17	0.63 m
06	Mai	11 h 40	1.56 m	23 h 54	1.37 m	05 h 08	0.64 m	17 h 56	0.69 m
DJOGUE									
05	Mai	11 h 19	1.59 m	23 h 31	1.39 m	04 h 59	0.49 m	17 h 36	0.57 m
06	Mai	11 h 56	1.54 m	—	—	05 h 32	0.55 m	18 h 18	0.62 m