

Agence nationale de l'Aviation civile et de la Météorologie

















Bulletin N° 126

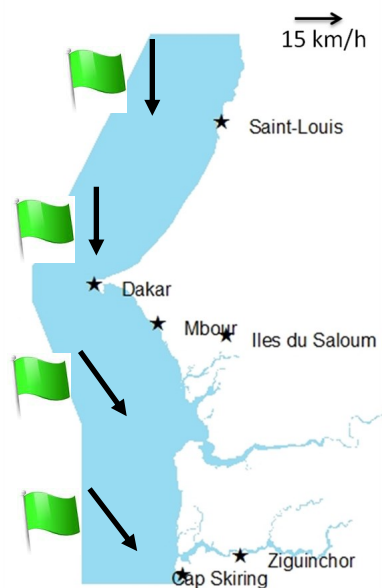
06/05/2026


# Bulletin Spécial Pêche Artisanale

Prévisions Zone Côtière et Large

Valable du 06/05/26 à 12h au 07/05/26 à 12h

Domaine maritime	Houle	Vent	Visibilité	Phénomènes significatifs
Cap Timiris (Saint-Louis à Nouakchott)				
Grande Cote (Saint-Louis à Dakar)				
Petite Cote (Dakar-Banjul)				
Casamance (Banjul-Cap Skiring)				



Légende  
**rouge** : Risque très élevé;  
**Jaune** : Risque élevé;  
**Vert** : Pas de vigilance Particulière.  
 : Poussière ou sable.

Heures des marées

Dates	Hautes				Basses				
	Heure	Hauteur	Heure	Hauteur	Heure	Hauteur	Heure	Hauteur	
ST LOUIS									
06	Mai	12 h 19	1.49 m	—	—	05 h 55	0.62 m	18 h 40	0.68 m
07	Mai	00 h 33	1.29 m	12 h 57	1.44 m	06 h 29	0.68 m	19 h 25	0.73 m
DAKAR									
06	Mai	11 h 40	1.56 m	23 h 54	1.37 m	05 h 08	0.64 m	17 h 56	0.69 m
07	Mai	12 h 22	1.52 m	—	—	05 h 43	0.72 m	18 h 41	0.77 m
DJOGUE									
06	Mai	11 h 56	1.54 m	—	—	05 h 32	0.55 m	18 h 18	0.62 m
07	Mai	00 h 12	1.32 m	12 h 38	1.49 m	06 h 09	0.62 m	19 h 07	0.67 m