

Agence nationale de l'Aviation civile et de la Météorologie

















Bulletin N° 127

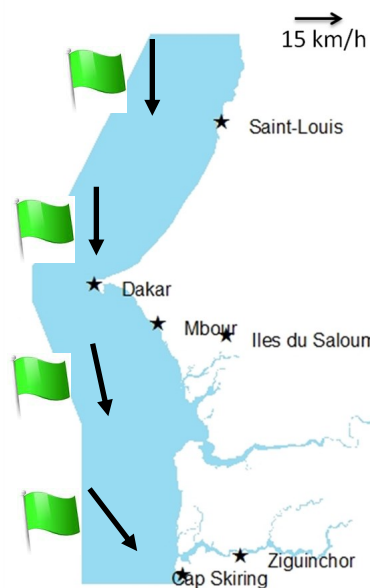
07/05/2026


Bulletin Spécial Pêche Artisanale

Prévisions Zone Côtière et Large

Valable du 07/05/26 à 12h au 08/05/26 à 12h

Domaine maritime	Houle	Vent	Visibilité	Phénomènes significatifs
Cap Timiris (Saint-Louis à Nouakchott)				
Grande Cote (Saint-Louis à Dakar)				
Petite Cote (Dakar-Banjul)				
Casamance (Banjul-Cap Skiring)				



Légende
rouge : Risque très élevé;
Jaune : Risque élevé;
Vert : Pas de vigilance Particulière.
 : Poussière ou sable.

Heures des marées

Dates	Hautes				Basses				
	Heure	Hauteur	Heure	Hauteur	Heure	Hauteur	Heure	Hauteur	
ST LOUIS									
07	Mai	00 h 33	1.29 m	12 h 57	1.44 m	06 h 29	0.68 m	19 h 25	0.73 m
08	Mai	01 h 18	1.22 m	13 h 42	1.39 m	07 h 08	0.76 m	20 h 23	0.77 m
DAKAR									
07	Mai	12 h 22	1.52 m	—	—	05 h 43	0.72 m	18 h 41	0.77 m
08	Mai	00 h 37	1.32 m	13 h 13	1.48 m	06 h 25	0.80 m	19 h 35	0.83 m
DJOGUE									
07	Mai	00 h 12	1.32 m	12 h 38	1.49 m	06 h 09	0.62 m	19 h 07	0.67 m
08	Mai	01 h 00	1.24 m	13 h 28	1.44 m	06 h 53	0.70 m	20 h 08	0.71 m