

Agence nationale de l'Aviation civile et de la Météorologie

















Bulletin N° 128

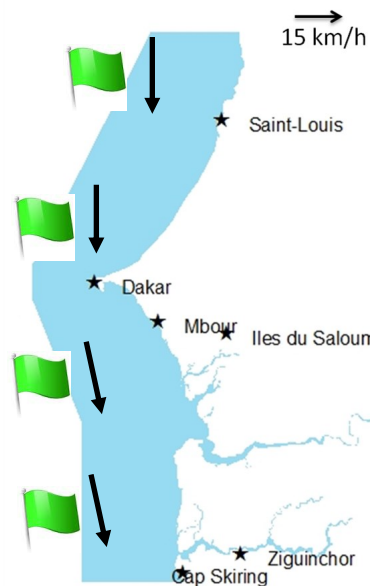
08/05/2026


Bulletin Spécial Pêche Artisanale

Prévisions Zone Côtière et Large

Valable du 08/05/26 à 12h au 09/05/26 à 12h

Domaine maritime	Houle	Vent	Visibilité	Phénomènes significatifs
Cap Timiris (Saint-Louis à Nouakchott)				
Grande Cote (Saint-Louis à Dakar)				
Petite Cote (Dakar-Banjul)				
Casamance (Banjul-Cap Skiring)				



Légende
rouge : Risque très élevé;
Jaune : Risque élevé;
Vert : Pas de vigilance Particulière.
 : Poussière ou sable.

Heures des marées

Dates	Hautes				Basses				
	Heure	Hauteur	Heure	Hauteur	Heure	Hauteur	Heure	Hauteur	
ST LOUIS									
08	Mai	01 h 18	1.22 m	13 h 42	1.39 m	07 h 08	0.76 m	20 h 23	0.77 m
09	Mai	02 h 17	1.16 m	14 h 42	1.35 m	08 h 00	0.82 m	21 h 37	0.79 m
DAKAR									
08	Mai	00 h 37	1.32 m	13 h 13	1.48 m	06 h 25	0.80 m	19 h 35	0.83 m
09	Mai	01 h 35	1.28 m	14 h 15	1.46 m	07 h 23	0.87 m	20 h 41	0.86 m
DJOGUE									
08	Mai	01 h 00	1.24 m	13 h 28	1.44 m	06 h 53	0.70 m	20 h 08	0.71 m
09	Mai	02 h 03	1.19 m	14 h 30	1.41 m	07 h 50	0.75 m	21 h 19	0.71 m