

Agence nationale de l'Aviation civile et de la Météorologie

















Bulletin N° 128

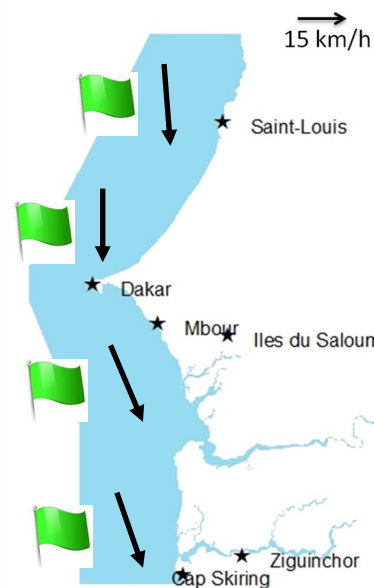
09/05/2026


# Bulletin Spécial Pêche Artisanale

Prévisions Zone Côtière et Large

Valable du 09/05/26 à 12h au 10/05/26 à 12h

Domaine maritime	Houle	Vent	Visibilité	Phénomènes significatifs
Cap Timiris (Saint-Louis à Nouakchott)				
Grande Cote (Saint-Louis à Dakar)				
Petite Cote (Dakar-Banjul)				
Casamance (Banjul-Cap)				



Légende  
rouge : Risque très élevé;  
Jaune : Risque élevé;  
Vert : Pas de vigilance Particulière.  
 : Poussière ou sable.

Heures des marées

Dates	Hautes				Basses				
	Heure	Hauteur	Heure	Hauteur	Heure	Hauteur	Heure	Hauteur	
ST LOUIS									
09	Mai	02 h 17	1.16 m	14 h 42	1.35 m	08 h 00	0.82 m	21 h 37	0.79 m
10	Mai	03 h 40	1.13 m	15 h 58	1.33 m	09 h 16	0.86 m	22 h 57	0.77 m
DAKAR									
09	Mai	01 h 35	1.28 m	14 h 15	1.46 m	07 h 23	0.87 m	20 h 41	0.86 m
10	Mai	02 h 53	1.27 m	15 h 24	1.46 m	08 h 41	0.92 m	21 h 55	0.85 m
DJOGUE									
09	Mai	02 h 03	1.19 m	14 h 30	1.41 m	07 h 50	0.75 m	21 h 19	0.71 m
10	Mai	03 h 21	1.17 m	15 h 41	1.41 m	09 h 04	0.78 m	22 h 30	0.68 m