

Agence nationale de l'Aviation civile et de la Météorologie

















Bulletin N° 131

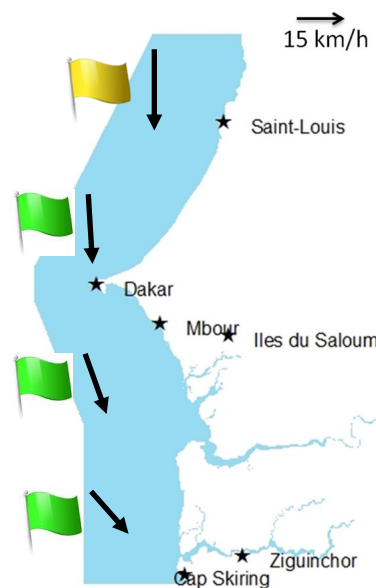
11/05/2026


Bulletin Spécial Pêche Artisanale

Prévisions Zone Côtière et Large

Valable du 11/05/26 à 12h au 12/05/26 à 12h

Domaine maritime	Houle	Vent	Visibilité	Phénomènes significatifs
Cap Timiris (Saint-Louis à Nouakchott)				
Grande Cote (Saint-Louis à Dakar)				
Petite Cote (Dakar-Banjul)				
Casamance (Banjul-Cap Skiring)				



Légende
rouge : Risque très élevé;
Jaune : Risque élevé;
Vert : Pas de vigilance Particulière.
 : Poussière ou sable.

Heures des marées

Dates	Hautes				Basses				
	Heure	Hauteur	Heure	Hauteur	Heure	Hauteur	Heure	Hauteur	
ST LOUIS									
11	Mai	05 h 09	1.16 m	17 h 16	1.35 m	10 h 49	0.85 m	—	—
12	Mai	06 h 17	1.23 m	18 h 22	1.40 m	00 h 04	0.72 m	12 h 05	0.79 m
DAKAR									
11	Mai	04 h 15	1.31 m	16 h 30	1.50 m	10 h 02	0.91 m	23 h 02	0.80 m
12	Mai	05 h 21	1.39 m	17 h 28	1.56 m	11 h 10	0.85 m	23 h 56	0.71 m
DJOGUE									
11	Mai	04 h 39	1.22 m	16 h 50	1.44 m	10 h 23	0.76 m	23 h 31	0.61 m
12	Mai	05 h 42	1.30 m	17 h 49	1.50 m	11 h 34	0.70 m	—	—